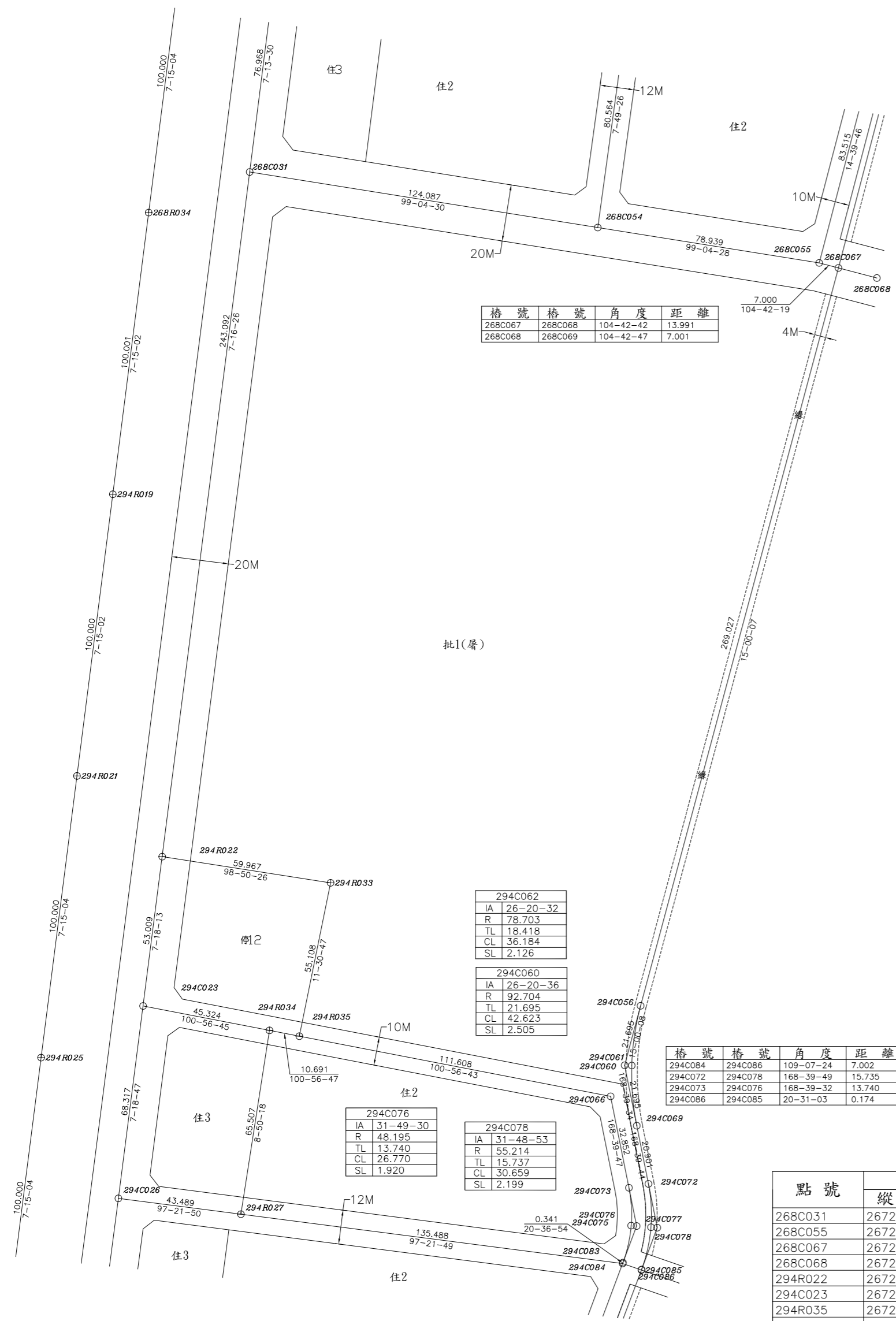
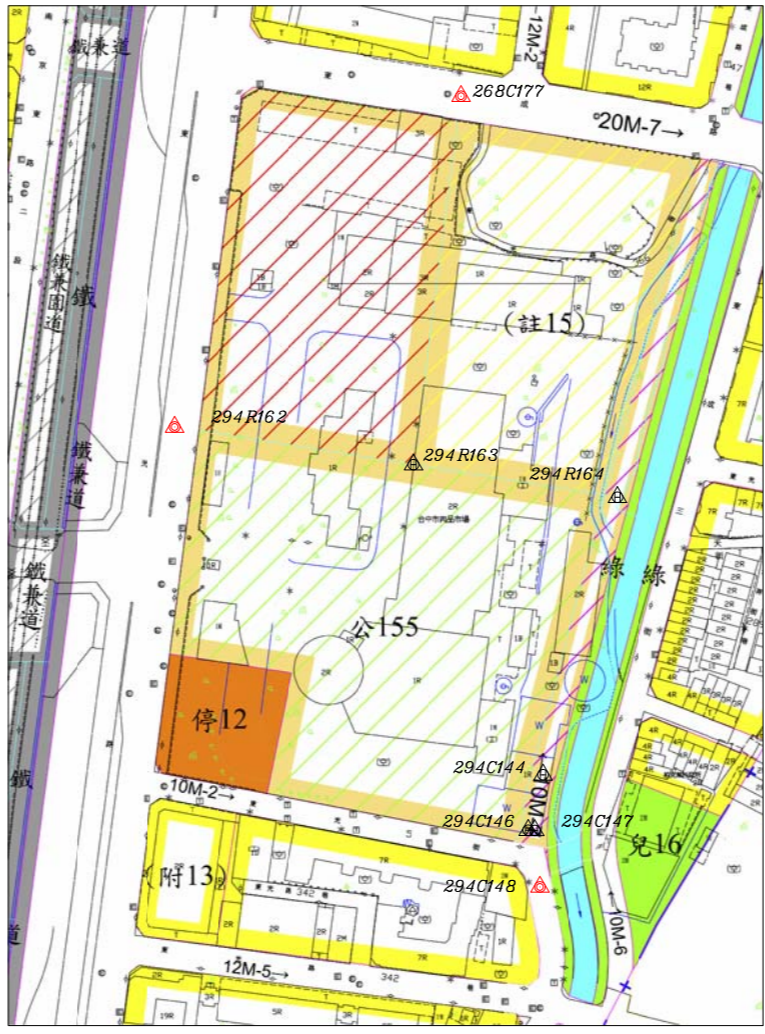


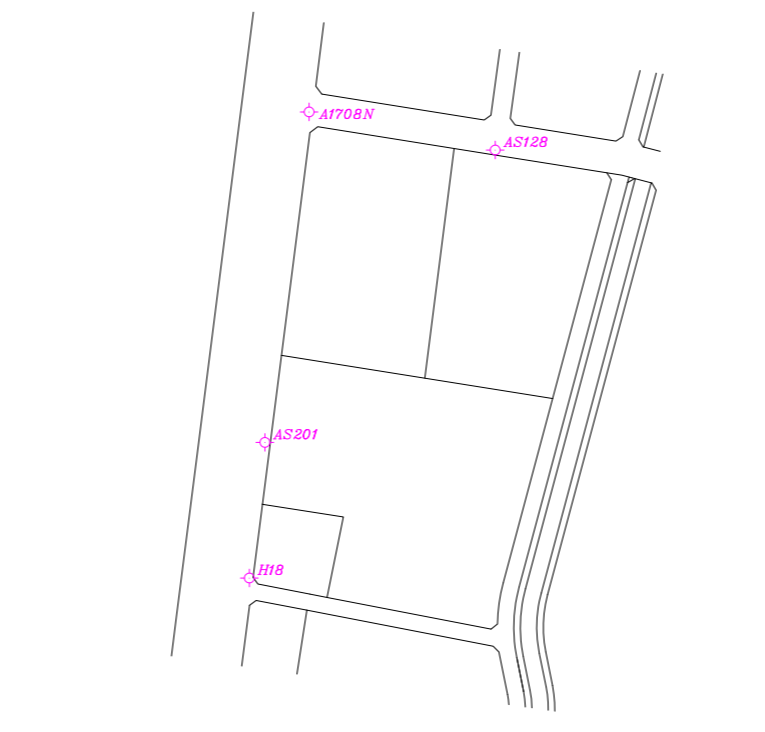
# 「變更臺中市都市計畫主要計畫(第四次通盤檢討)(第一階段)案」(變28案)樁位成果圖



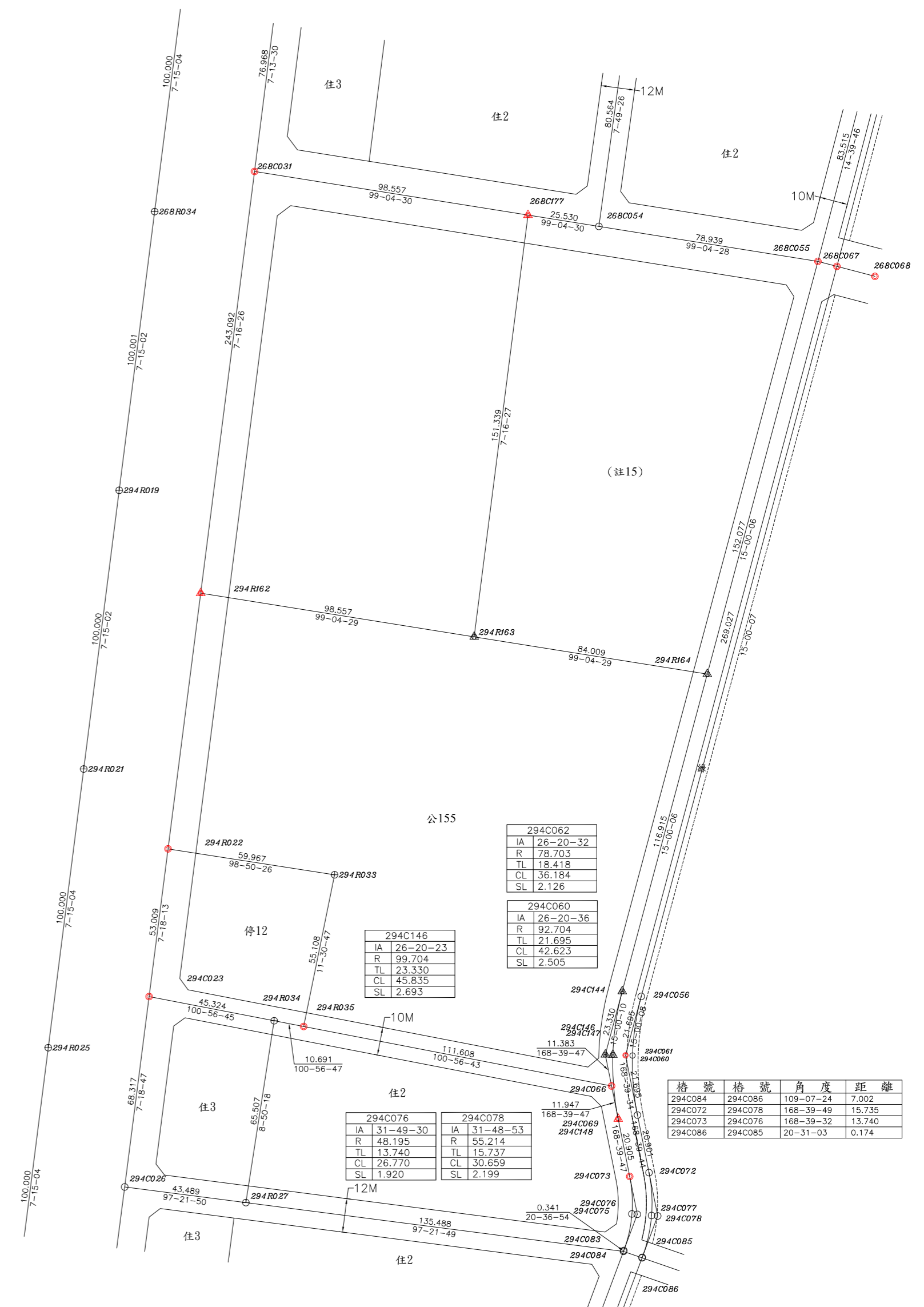
變更前都市計畫樁位圖 SCALE=1/1000



都市計畫樁位公告圖 SCALE=1/2000



控制測量成果 SCALE=1/3000



變更後都市計畫樁位圖 SCALE=1/1000

### 樁位坐標成果表

點號	變更前		變更後		備註
	縱坐標	橫坐標	縱坐標	橫坐標	
268C031	2672492.147	219443.674			恢復樁位
268C055	2672460.125	219644.159			恢復樁位
268C067	2672458.348	219650.930			恢復樁位
268C068	2672454.795	219664.462			恢復樁位
294R022	2672251.011	219412.895			恢復樁位
294C023	2672198.432	219406.156			恢復樁位
294R035	2672187.796	219461.151			恢復樁位
294C060	2672177.534	219575.676			恢復樁位
294C066	2672166.605	219570.729			恢復樁位
294C073	2672134.394	219577.187			恢復樁位
268C177			2672476.602	219540.998	新建樁位
294C148			2672154.891	219573.078	新建樁位
294R162			2672342.026	219424.512	新建樁位
294C144			2672200.301	219574.531	新建樁位(虛格)
294C146			2672177.766	219568.491	新建樁位(虛格)
294C147			2672177.680	219571.183	新建樁位(虛格)
294R163			2672326.481	219521.836	新建樁位(虛格)
294R164			2672313.231	219604.794	新建樁位(虛格)

### 圖例

符號	說明
○	道路中心樁
⊕	境界樁
⊗	副樁
⊙	虛樁
△	新建樁位
▲	新建樁位(虛格)
△	恢復樁位
⊗	檢測樁位

測量技師：  
證書字號：台工登字第 8558 號



測量人員：劉坤明  
負責人：江俊泓  
測量單位：亞興測量有限公司  
公司地址：臺中市西區臺灣大道二段101號13樓