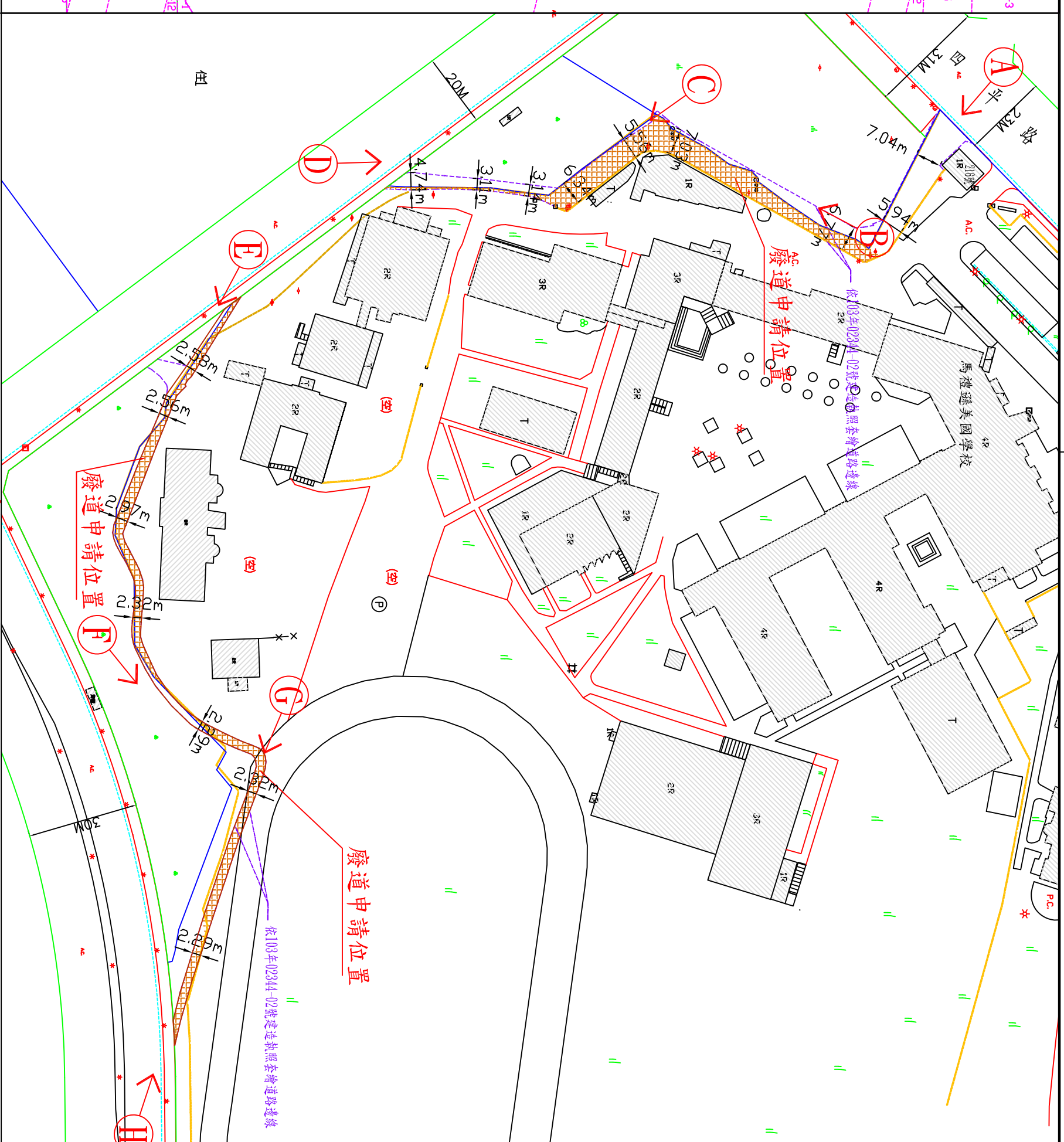
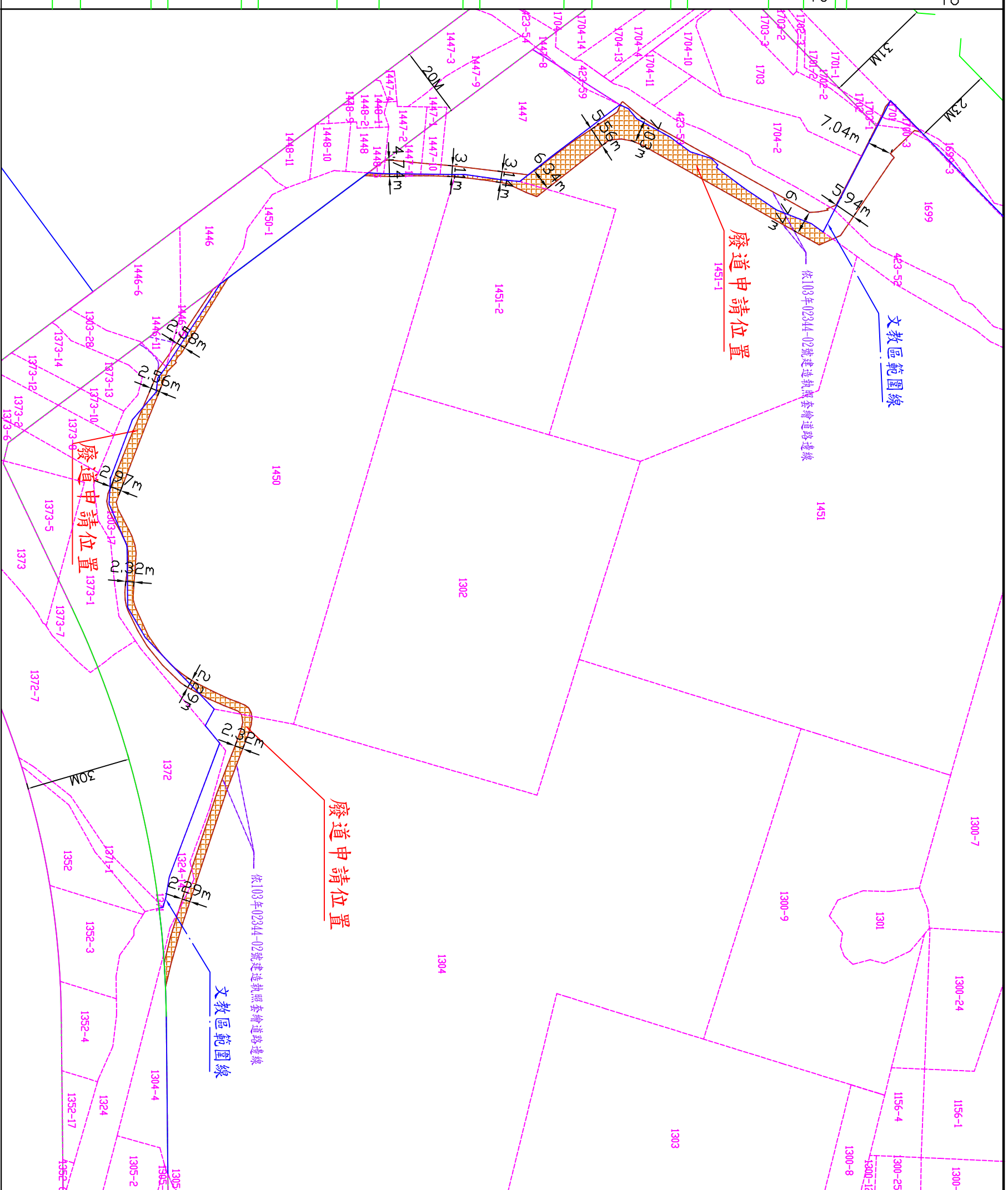
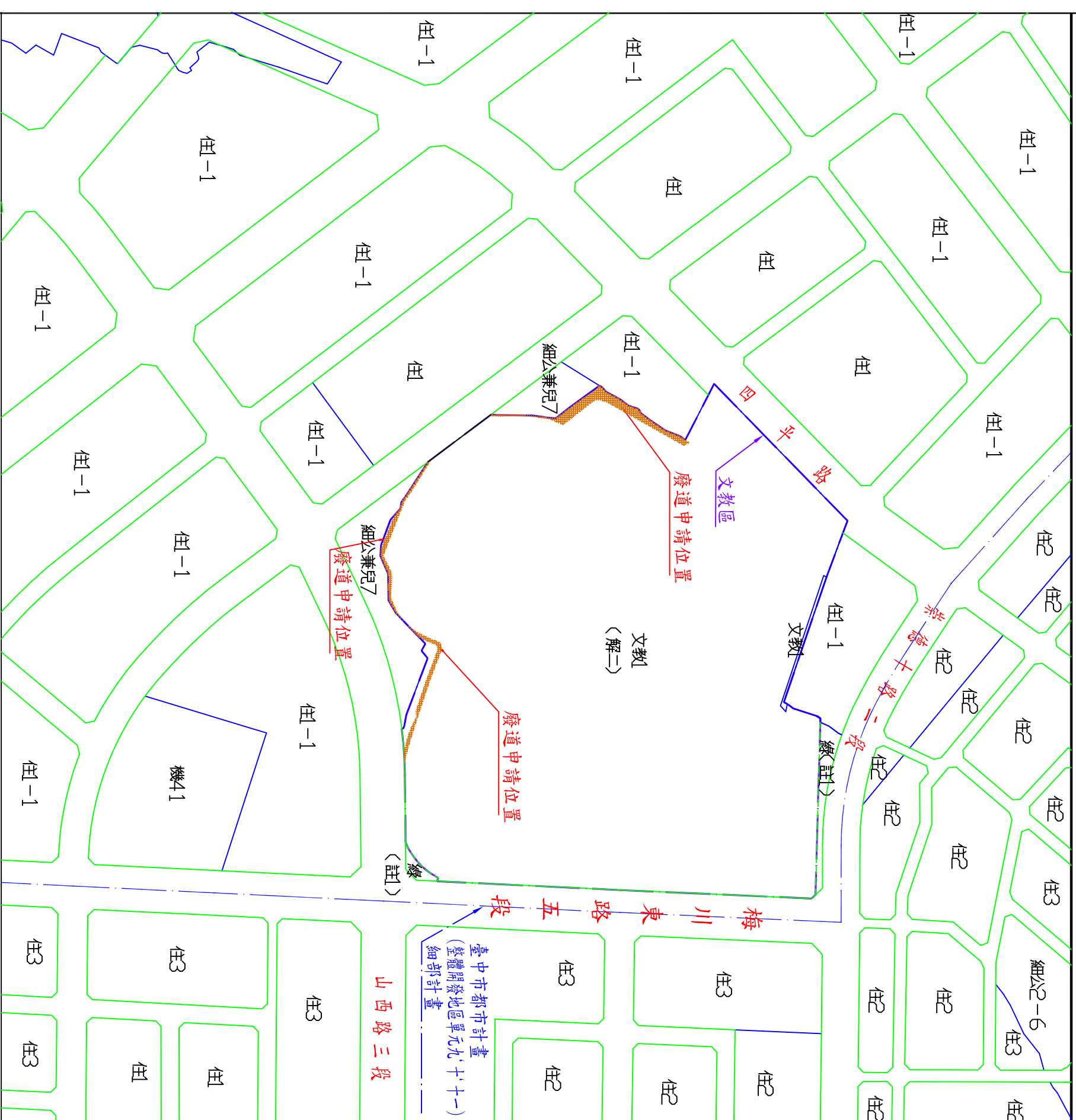


臺中市政府都市發展局廢道公告圖

- (1) 申請事由：申請核廢廢道證明書
 (2) 申請理由：申請廢止臺中市北屯區仁和段1451-1(部分)、1451-2(部分)、1450(部分)、1304(部分)地號等4筆土地內現有通路
 (3) 申請基地地號：臺中市北屯區仁和段1451-1(部分)、1451-2(部分)、1450(部分)、1304(部分)土地
 (4) 申請人(既土地所有權人)：財團法人台灣省基督教瑪禮遜協會

丞翊工程顧問有限公司

臺中市潭子區中港路01號 樓
 TEL:04-25340829 FAX:04-25340578



基地位置圖 S=1/3000

(案二)廢除開闢規則, 則廢除該開闢地區範圍
 (註) 深入十四段範圍圖範圍

地籍套繪圖 S=1/1200

現況圖 S=1/1200



指北針

圖示	名稱	說明
	地名名稱	
	道路種類	
	道路寬度	
	道路方向	
	地名名稱	
	道路種類	
	道路寬度	
	道路方向	
	地名名稱	
	道路種類	
	道路寬度	
	道路方向	
	地名名稱	
	道路種類	
	道路寬度	
	道路方向	
	地名名稱	
	道路種類	
	道路寬度	
	道路方向	
	地名名稱	
	道路種類	
	道路寬度	
	道路方向	
	地名名稱	
	道路種類	
	道路寬度	
	道路方向	
	地名名稱	
	道路種類	
	道路寬度	
	道路方向	
	地名名稱	
	道路種類	
	道路寬度	
	道路方向	
	地名名稱	
	道路種類	
	道路寬度	
	道路方向	
	地名名稱	
	道路種類	
	道路寬度	
	道路方向	
	地名名稱	
	道路種類	
	道路寬度	
	道路方向	
	地名名稱	
	道路種類	
	道路寬度	
	道路方向	
	地名名稱	
	道路種類	
	道路寬度	
	道路方向	
	地名名稱	
	道路種類	
	道路寬度	
	道路方向	
	地名名稱	
	道路種類	
	道路寬度	
	道路方向	
	地名名稱	
	道路種類	
	道路寬度	
	道路方向	
	地名名稱	
	道路種類	
	道路寬度	
	道路方向	
	地名名稱	
	道路種類	
	道路寬度	
	道路方向	
	地名名稱	
	道路種類	
	道路寬度	
	道路方向	
	地名名稱	
	道路種類	
	道路寬度	
	道路方向	
	地名名稱	
	道路種類	
	道路寬度	
	道路方向	
	地名名稱	
	道路種類	
	道路寬度	
	道路方向	
	地名名稱	
	道路種類	
	道路寬度	
	道路方向	
	地名名稱	
	道路種類	
	道路寬度	
	道路方向	
	地名名稱	
	道路種類	
	道路寬度	
	道路方向	
	地名名稱	
	道路種類	
	道路寬度	
	道路方向	
	地名名稱	
	道路種類	
	道路寬度	
	道路方向	
	地名名稱	
	道路種類	
	道路寬度	
	道路方向	
	地名名稱	
	道路種類	
	道路寬度	
	道路方向	
	地名名稱	
	道路種類	
	道路寬度	
	道路方向	
	地名名稱	
	道路種類	
	道路寬度	
	道路方向	
	地名名稱	
	道路種類	
	道路寬度	
	道路方向	
	地名名稱	
	道路種類	
	道路寬度	
	道路方向	
	地名名稱	
	道路種類	
	道路寬度	
	道路方向	
	地名名稱	
	道路種類	
	道路寬度	
	道路方向	
	地名名稱	
	道路種類	
	道路寬度	
	道路方向	
	地名名稱	
	道路種類	
	道路寬度	
	道路方向	
	地名名稱	
	道路種類	
	道路寬度	
	道路方向	
	地名名稱	
	道路種類	
	道路寬度	
	道路方向	
	地名名稱	
	道路種類	
	道路寬度	
	道路方向	
	地名名稱	
	道路種類	
	道路寬度	
	道路方向	
	地名名稱	
	道路種類	
	道路寬度	
	道路方向	
	地名名稱	
	道路種類	
	道路寬度	
	道路方向	
	地名名稱	
	道路種類	
	道路寬度	
	道路方向	
	地名名稱	
	道路種類	
	道路寬度	
	道路方向	
	地名名稱	
	道路種類	
	道路寬度	
	道路方向	
	地名名稱	
	道路種類	
	道路寬度	
	道路方向	
	地名名稱	
	道路種類	
	道路寬度	
	道路方向	
	地名名稱	
	道路種類	
	道路寬度	
	道路方向	
	地名名稱	
	道路種類	
	道路寬度	
	道路方向	
	地名名稱	
	道路種類	
	道路寬度	
	道路方向	
	地名名稱	
	道路種類	
	道路寬度	
	道路方向	
	地名名稱	
	道路種類	
	道路寬度	
	道路方向	
	地名名稱	
	道路種類	
	道路寬度	
	道路方向	
	地名名稱	
	道路種類	
	道路寬度	
	道路方向	
	地名名稱	
	道路種類	
	道路寬度	
	道路方向	
	地名名稱	
	道路種類	
	道路寬度	
	道路方向	
	地名名稱	
	道路種類	
	道路寬度	
	道路方向	
	地名名稱	
	道路種類	
	道路寬度	
	道路方向	
	地名名稱	
	道路種類	
	道路寬度	
	道路方向	
	地名名稱	
	道路種類	
	道路寬度	
	道路方向	
	地名名稱	
	道路種類	
	道路寬度	
	道路方向	
	地名名稱	
	道路種類	
	道路寬度	
	道路方向	
	地名名稱	
	道路種類	
	道路寬度	
	道路方向	
	地名名稱	
	道路種類	
	道路寬度	
	道路方向	
	地名名稱	
	道路種類	
	道路寬度	
	道路方向	
	地名名稱	
	道路種類	
	道路寬度	
	道路方向	
	地名名稱	
	道路種類	
	道路寬度	
	道路方向	
	地名名稱	
	道路種類	
	道路寬度	
	道路方向	
	地名名稱	
	道路種類	
	道路寬度	
	道路方向	
	地名名稱	
	道路種類	
	道路寬度	
	道路方向	
	地名名稱	
	道路種類	
	道路寬度	
	道路方向	
	地名名稱	
	道路種類	
	道路寬度	
	道路方向	
	地名名稱	
	道路種類	
	道路寬度	
	道路方向	
	地名名稱	
	道路種類	
	道路寬度	
	道路方向	
	地名名稱	
	道路種類	
	道路寬度	
	道路方向	
	地名名稱	
	道路種類	
	道路寬度	
	道路方向	
	地名名稱	
	道路種類	
	道路寬度	
	道路方向	
	地名名稱	
	道路種類	
	道路寬度	
	道路方向	
	地名名稱	
	道路種類	
	道路寬度	
	道路方向	
	地名名稱	
	道路種類	
	道路寬度	
	道路方向	
	地名名稱	
	道路種類	
	道路寬度	
	道路方向	
	地名名稱	
	道路種類	
	道路寬度	
	道路方向	
	地名名稱	