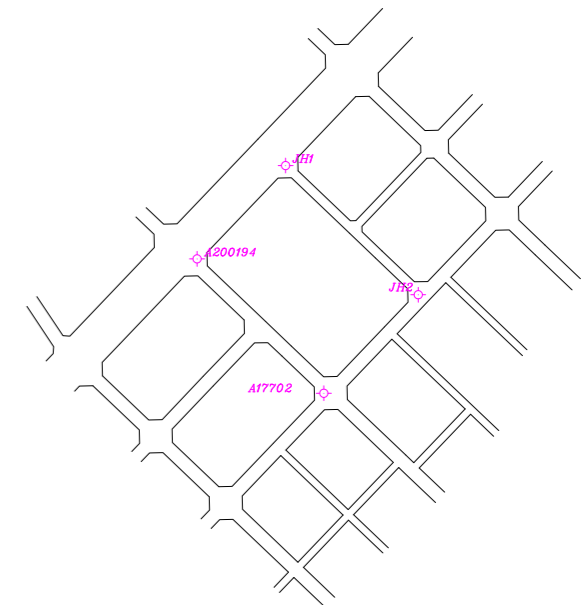


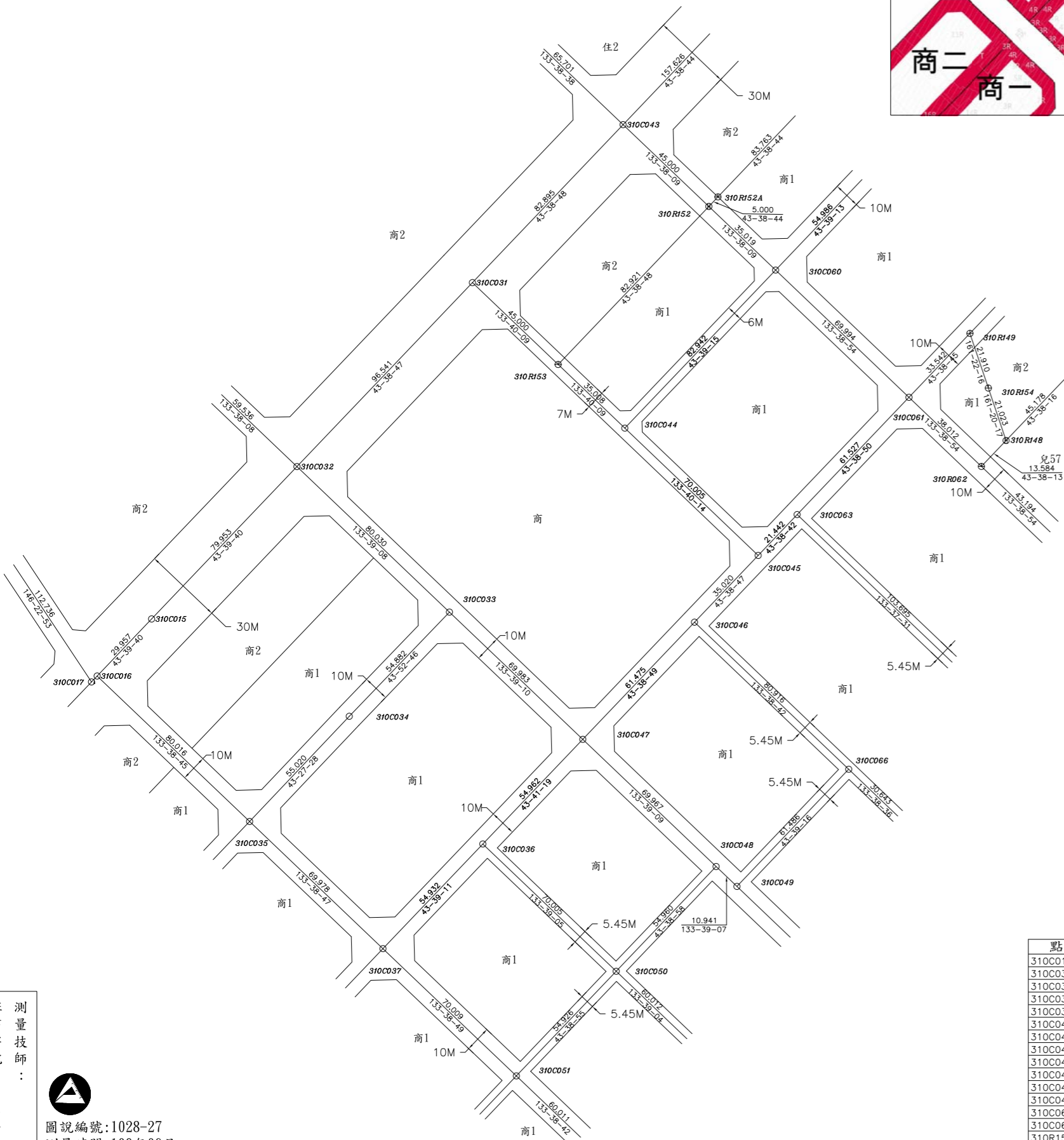
「擬定臺中市都市計畫(商業區(附二十五))細部計畫案」樁位成果圖



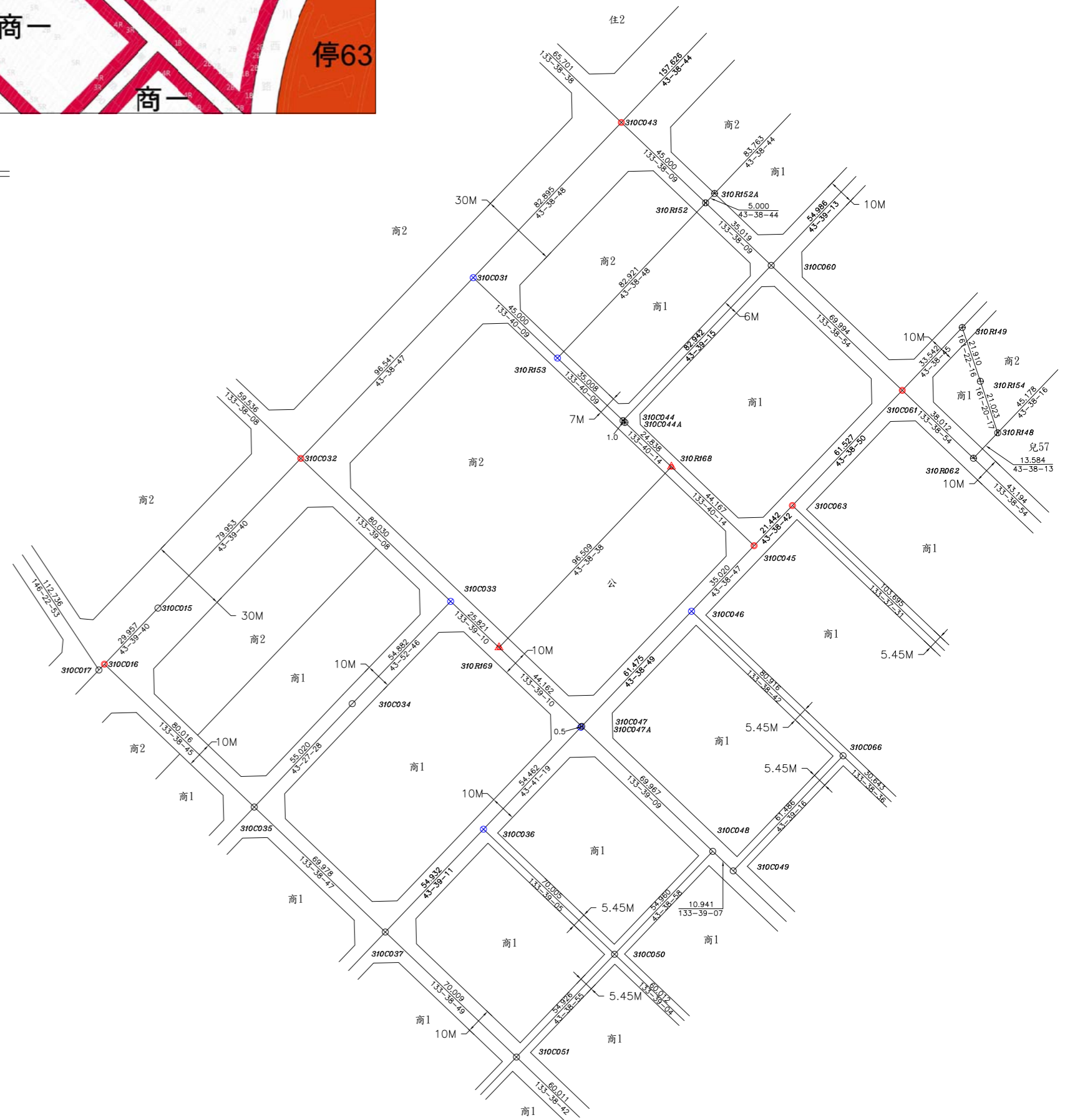
都市計畫樁位公告圖 SCALE=1/1000



控制測量成果 SCALE=1/3000



變更前都市計畫樁位圖 SCALE=1/1000



變更後都市計畫樁位圖 SCALE=1/1000

樁位坐標成果表

點號	縱坐標	橫坐標	備註
310C016	2671490.875	216895.216	恢復樁位
310C031	2671640.246	217037.730	檢測樁位
310C032	2671570.388	216971.097	恢復樁位
310C033	2671515.145	217029.002	檢測樁位
310C036	2671427.094	217041.673	檢測樁位
310C043	2671700.230	217094.945	恢復樁位
310C044	2671585.001	217095.603	虛樁
310C044A	2671584.310	217096.326	副樁
310C045	2671536.662	217146.239	恢復樁位
310C046	2671511.321	217122.068	檢測樁位
310C047	2671466.837	217079.637	虛樁
310C047A	2671466.475	217079.292	檢測樁位
310C061	2671596.699	217203.505	恢復樁位
310C063	2671552.178	217161.038	恢復樁位
310R153	2671609.174	217070.280	檢測樁位
310R168	2671567.160	217114.292	新建樁位
310R169	2671497.321	217047.684	新建樁位

圖例

符號	說明
○	道路中心樁
⊙	區界樁
⊕	副樁
⊗	虛樁
△	新建樁位
●	恢復樁位
⊗	檢測樁位

測量技師：
證書字號：台工登字第8558號

圖說編號：1028-27
測量時間：109年06月
測量人員：劉坤明
負責人：江俊泓
測量單位：亞興測量有限公司
公司住址：臺中市西區臺灣大道二段101號13樓