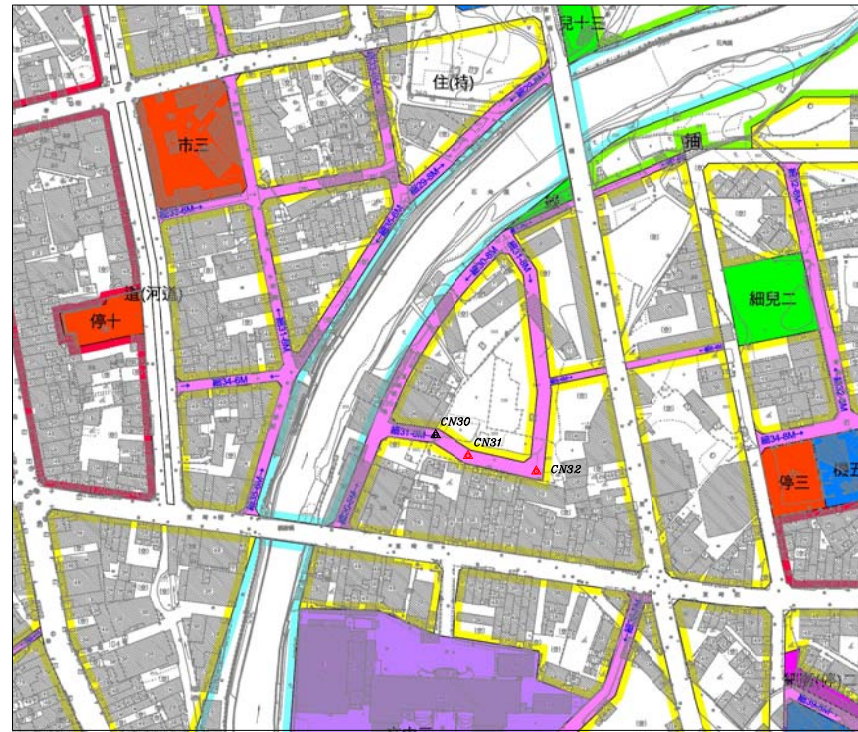


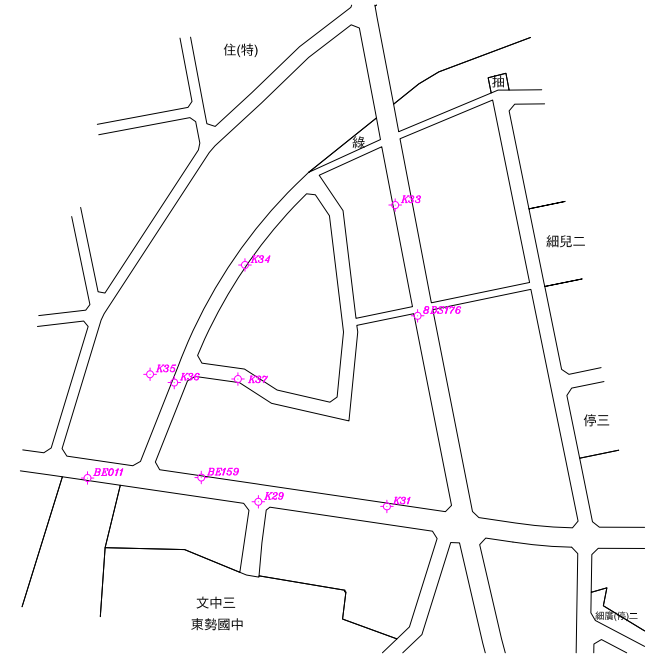
「擬定臺中市東勢都市計畫細部計畫(第一階段)案之變5案-東勢區泰昌段1213、1214地號土地附近」樁位修正成果圖



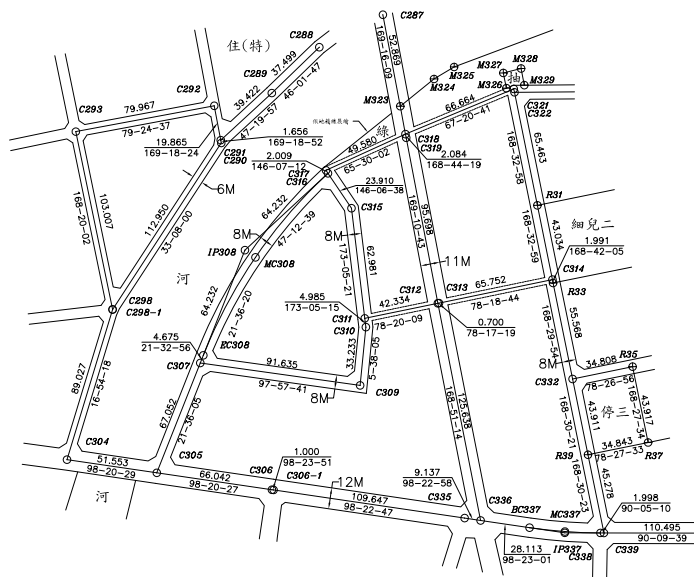
比例尺：三千分之一



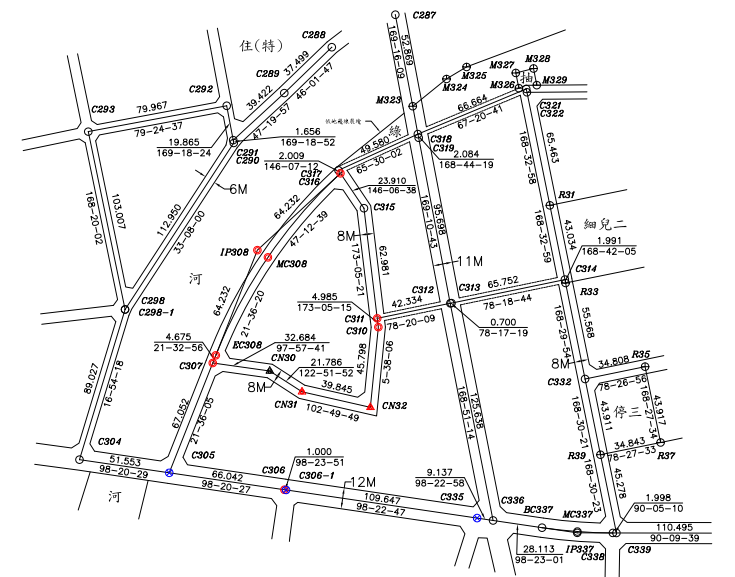
都市計畫樁位公告圖



控制測量成果



都市計畫樁位圖(變更前)



都市計畫樁位圖(變更後)

樁位坐標成果表

| 點號 | 變更前 | | 變更後 | | 備註 |
|--------|-------------|------------|-------------|------------|----------|
| | 縱坐標 | 橫坐標 | 縱坐標 | 橫坐標 | |
| C305 | 2682877.691 | 232916.324 | | | 檢測樁位 |
| C306 | 2682868.111 | 232981.667 | | | 恢復樁位 |
| C306-1 | 2682867.965 | 232982.656 | | | 檢測樁位 |
| C307 | 2682940.034 | 232941.009 | | | 恢復樁位 |
| EC308 | 2682944.382 | 232942.726 | | | 恢復樁位 |
| IP308 | 2683004.101 | 232966.377 | | | 恢復樁位 |
| MC308 | 2683000.029 | 232972.322 | | | 恢復樁位 |
| C316 | 2683047.734 | 233013.514 | | | 恢復樁位 |
| C310 | 2682960.414 | 233035.024 | | | 恢復樁位 |
| C311 | 2682965.363 | 233034.424 | | | 恢復樁位 |
| C335 | 2682851.986 | 233091.132 | | | 檢測樁位 |
| CN30 | | | 2682935.507 | 232973.378 | 新建樁位(虛樁) |
| CN31 | | | 2682923.685 | 232991.677 | 新建樁位 |
| CN32 | | | 2682914.837 | 233030.527 | 新建樁位 |
| C309 | 2682927.342 | 233031.761 | | | 廢除樁位 |

圖例

| 樁別 | 說明 |
|----|----------|
| ○ | 道路中心樁 |
| ⊕ | 區界樁 |
| ⊗ | 副樁 |
| ⊙ | 虛樁 |
| ▲ | 新建樁位 |
| △ | 新建樁位(虛樁) |
| ⊙ | 恢復樁位 |
| ⊗ | 檢測樁位 |

測量技師：
證書字號：台工登字第 8558 號



測量時間：109年07月
測量單位：亞興測量有限公司
測量人員：劉坤明
負責人：江俊泓
公司住址：臺中市西區臺灣大道二段101號13樓