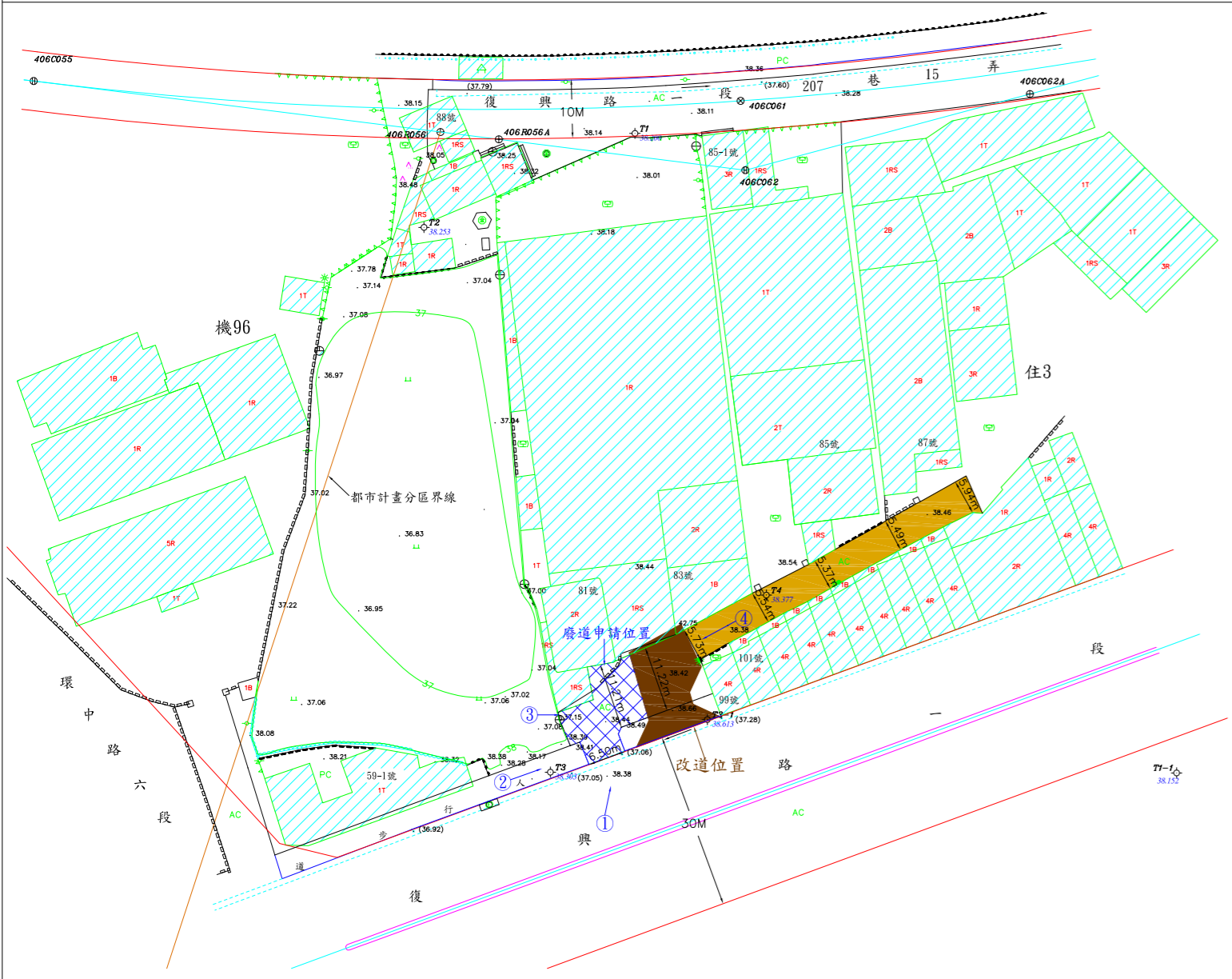


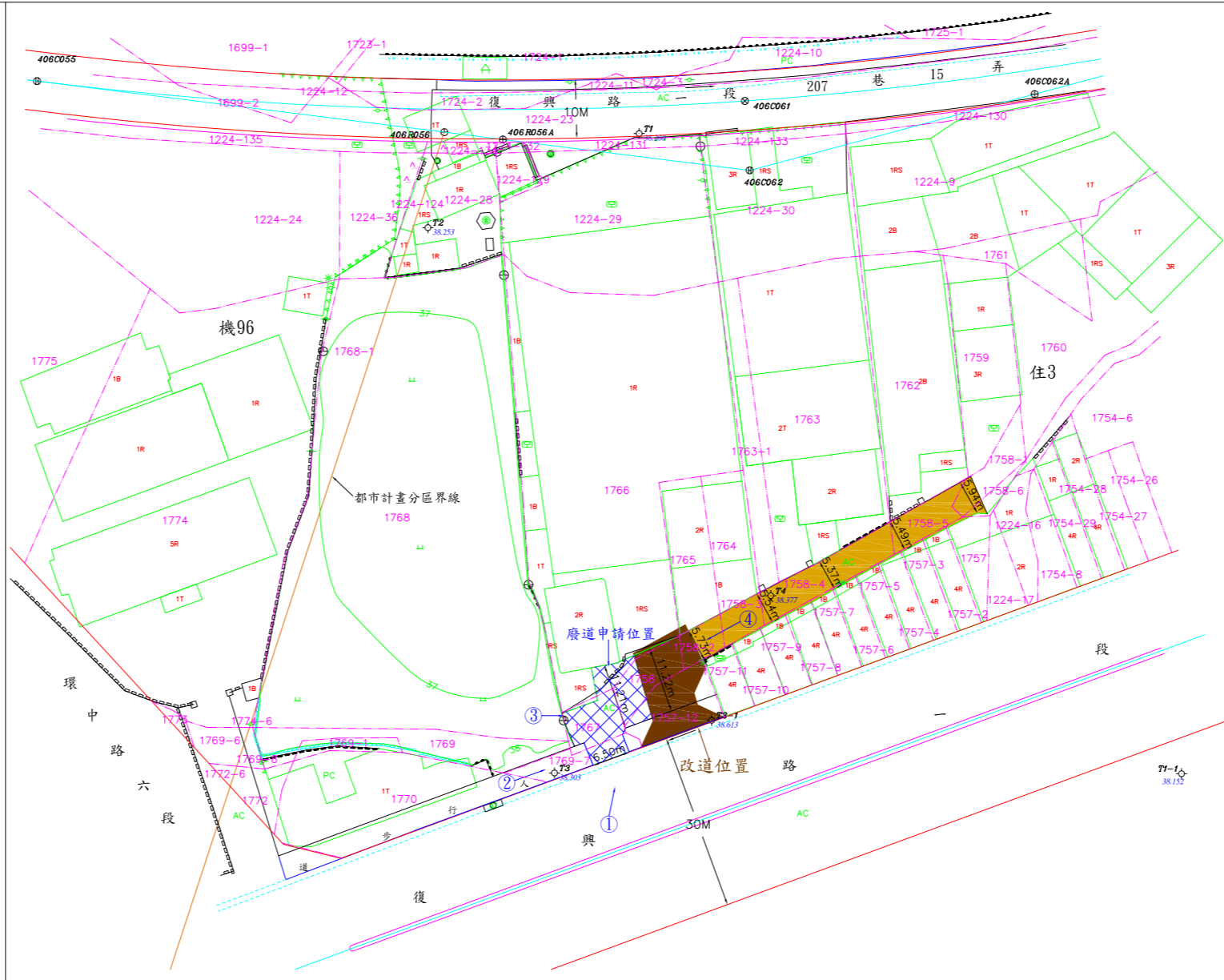
# 臺中市政府都市發展局現有巷道廢道改道公告圖

- (1)申請事由:南區樹子腳段1765部分、1766部分、1758-2部分、1758、1767、1757-12、1769-7部分地號部分土地  
 現有巷道廢道及同區段南區樹子腳段1765部分、1766部分、1758-2部分、1758、1757-12地號土地改道案  
 (2)申請理由:所有權人於該筆土地上欲申請建築執照許可  
 (3)申請基地地號:臺中市南區樹子腳段1224-29、1224-129、1224-131、1224-132、1757-12、1758、1758-2-1758-4、  
 1764-1768、1768-1、1769、1769-1、1769-7地號  
 (4)申請人(土地所有權人):謝銀連

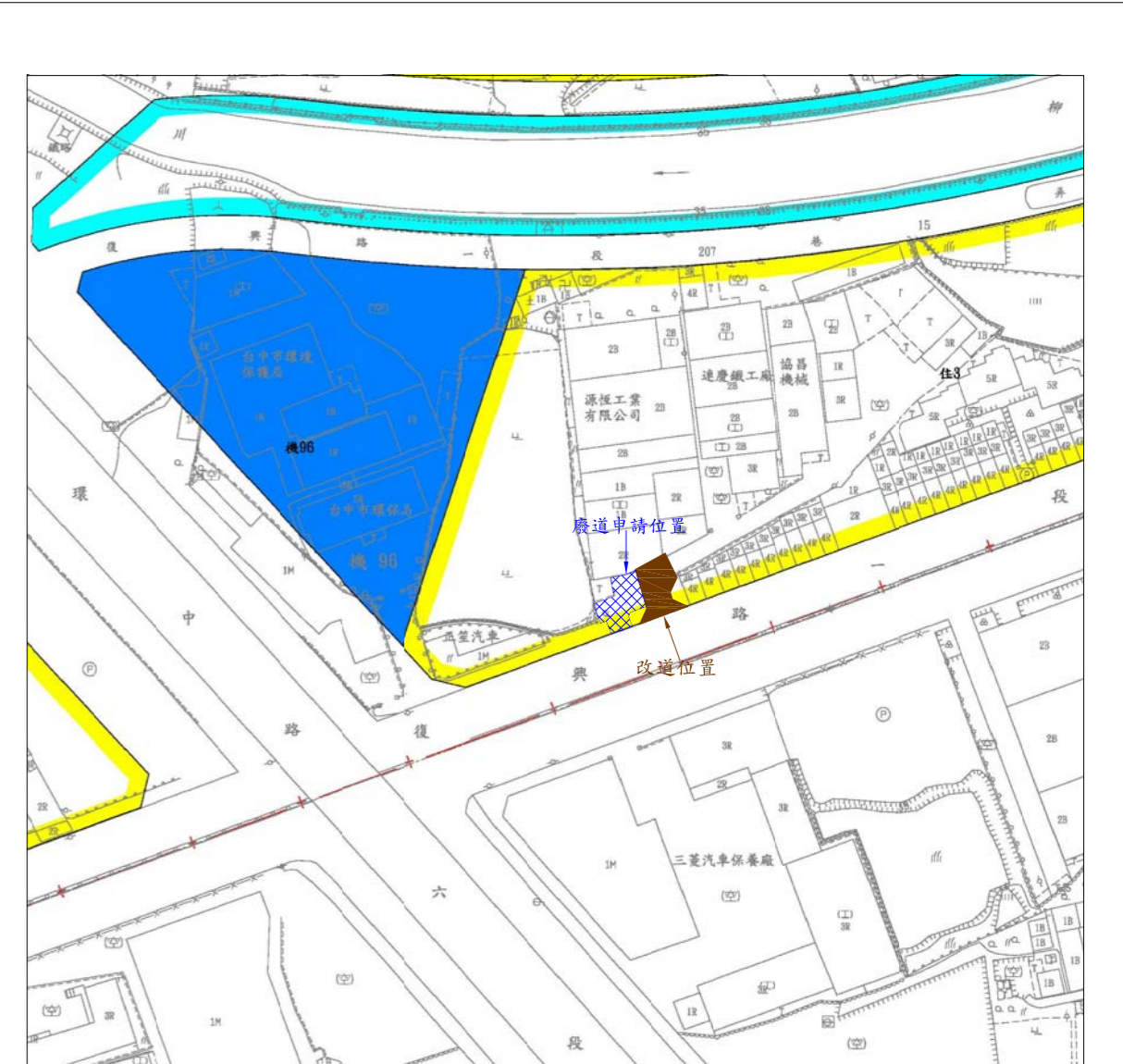
測量技師:  
 證書字號:台工登字第8558號  
 圖說編號:109185  
 測量時間:109年03月02日  
 測量單位:亞興測量有限公司  
 測量人員:劉坤明  
 負責人:江俊泓  
 公司住址:臺中市西區臺灣大道二段101號13樓



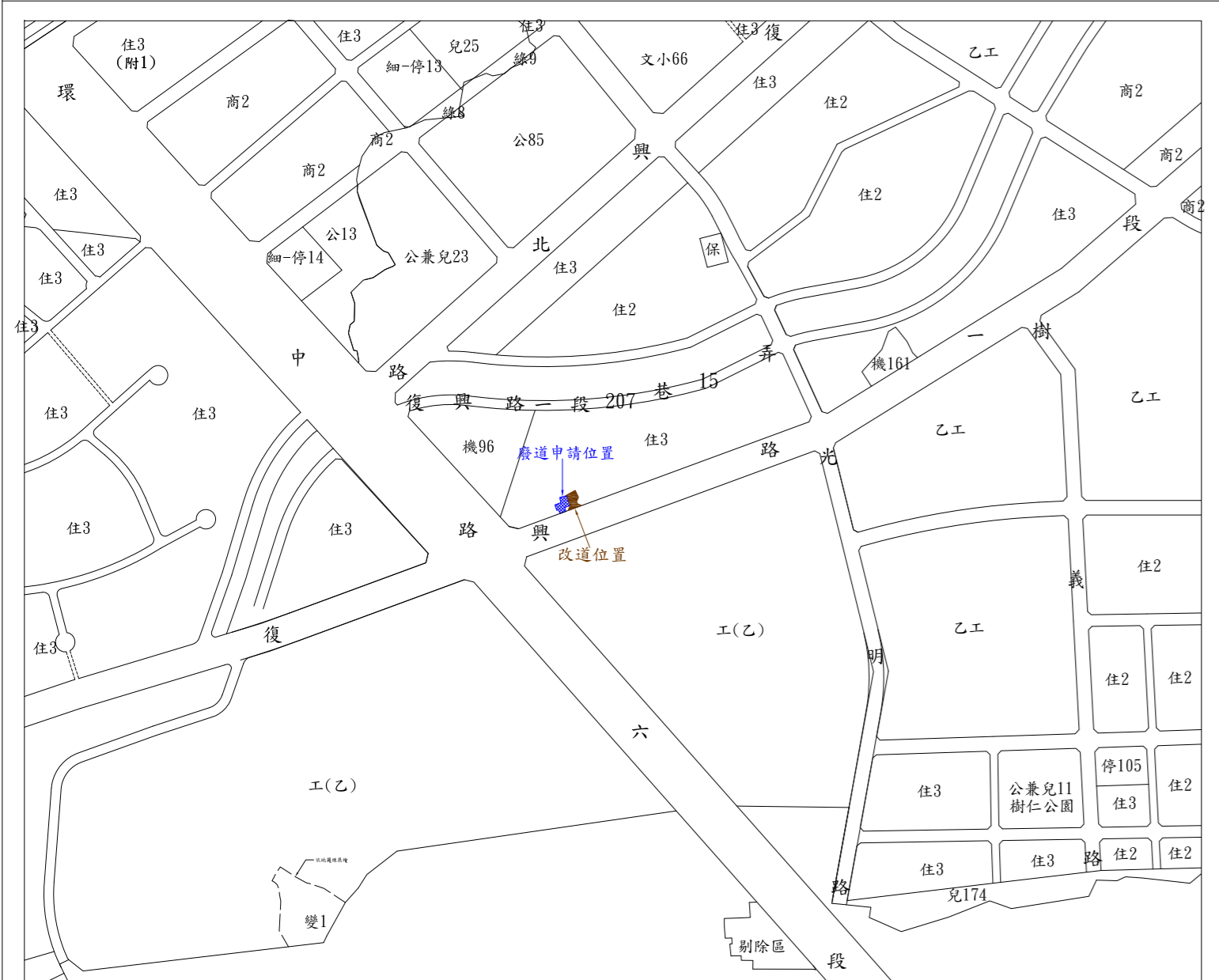
現況成果圖 S=1:500



地籍套繪圖 S=1:500



都市計畫圖 S=1:1000




位置圖 S=1:3000

圖例	說明
○ 77.7	控制點
—— AC	柏油路面
—— EC	水泥地
——	電力線
——	電信線
——	路邊
——	交通標誌
——	交通標誌
——	牌示
——	空地
——	田
——	田
——	水井
——	金礦
——	界址點
——	高程
——	邊界高程
——	地籍線
——	申請位置範圍

- 廢道申請位置
- 改道位置
- 計畫道路
- 現有巷道
- 地籍線
- 現有房屋
- 相片方向

圖例



現場相片



現場相片