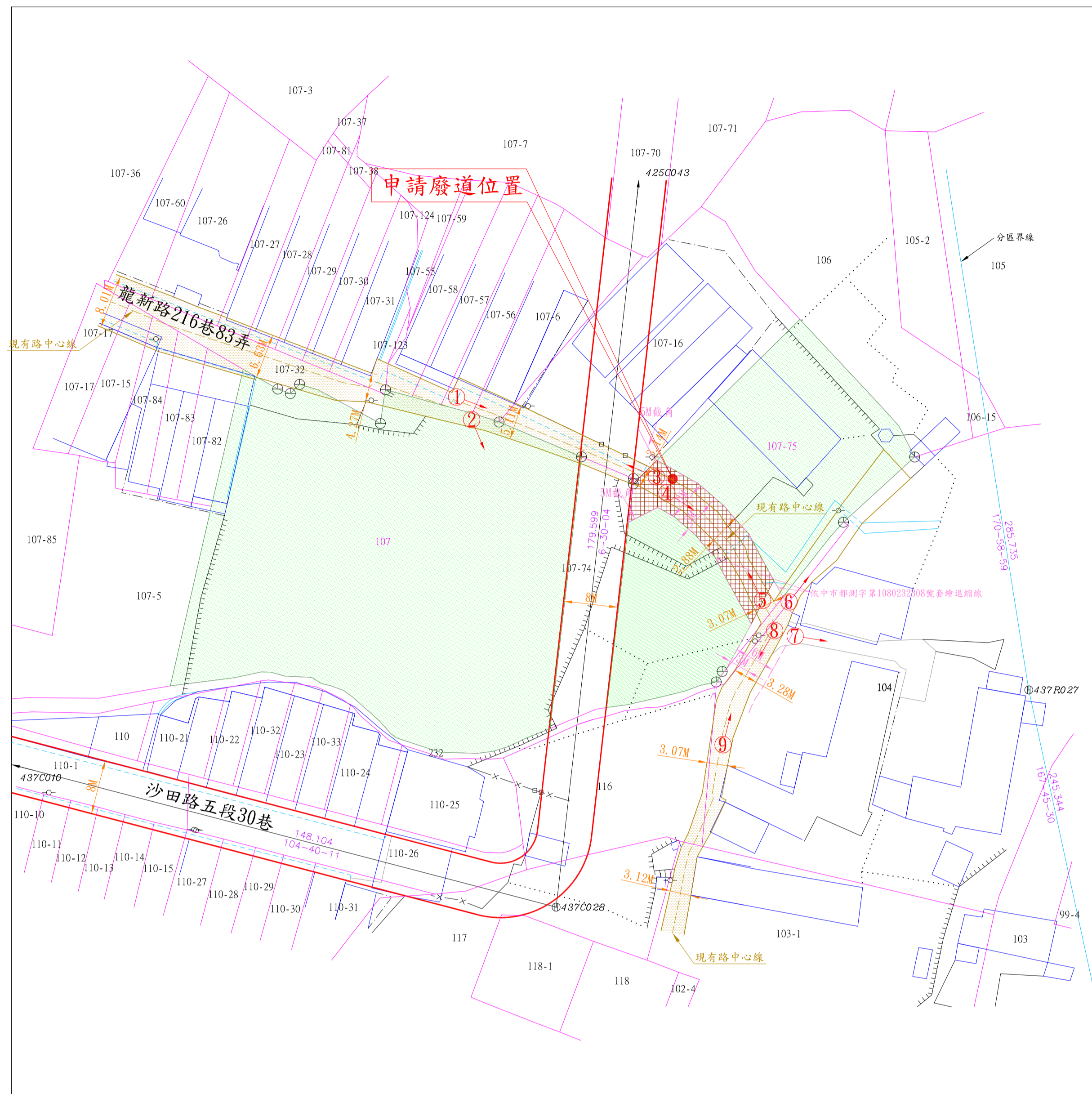


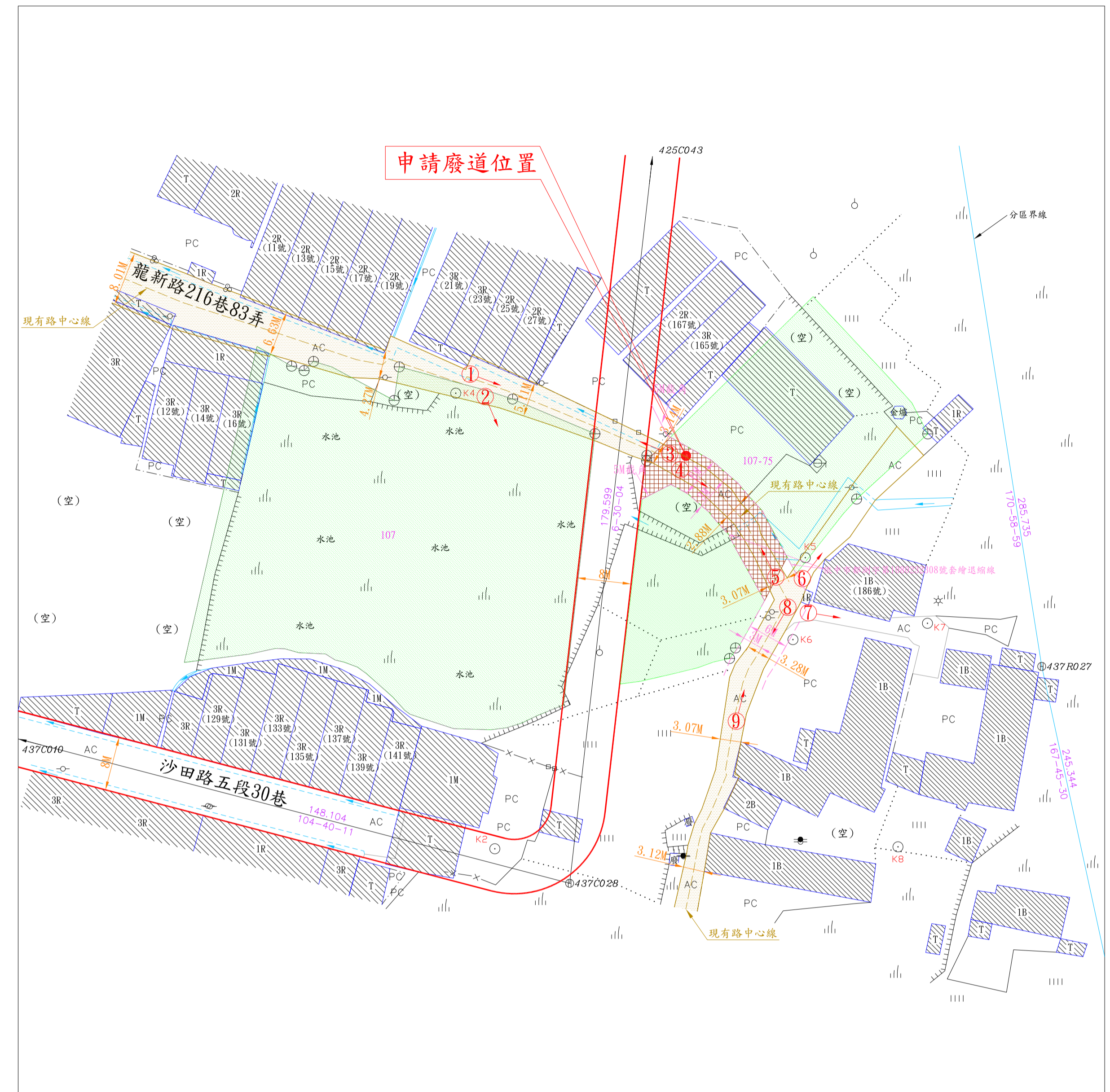
臺中市政府都市發展局現有巷道廢止公告圖

申請人(土地所有權人)：
 申請廢道地號：臺中市龍井區龍目井段龍目井小段107-75地號部分
 測繪日期：109年02月26日
 申請建物：申請核發廢道證明書。
 申請理由：土地所有權人將於該土地上建築，欲保持土地完整性。

圖說編號：B109127-00-0-01(3-2)
 中興測量有限公司
 臺中市西區忠仁街159號
 TEL:(04)22242788 FAX:(04)22242168
 組長:丁國哲 繪圖:丁國哲



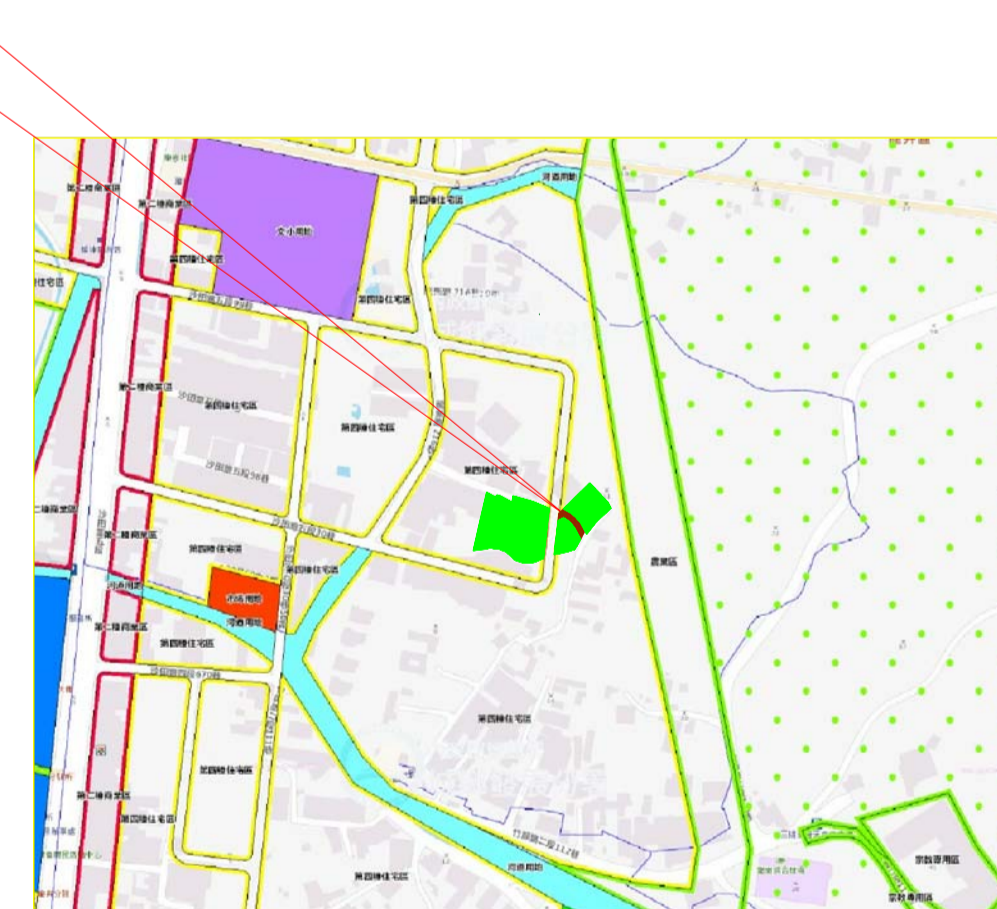
地籍套繪圖 S=1/500



現況圖 S=1/500



都市計畫圖 S=1/1000



位置圖 S=1/6000

圖例	
■	鋼筋混凝土屋
■	簡易屋
■	棚子
■	磚造屋
○	導線點
○	中心樁
PC	水泥路面
AC	柏油路面
—	圍牆
---	地類界
—	土坎
—	鐵絲網
—	花園
—	3M退縮線
—	暗溝
—	明溝
—	現有路邊線
—	計畫道路邊線
○	界址點
○	水塔
■	雜草地
(空)	空地
*	路燈
+	電信桿
-o-	電力桿
	菜園
○	果園



照片1 照片2 照片3 照片4



照片5 照片6 照片7 照片8



照片9

圖例	
○	申請廢道位置
—	計畫道路
—	現有巷道
—	廢除巷道
■	申請基地
○	相片方向

地籍套繪線
 註：地籍套繪線，僅供參考。
 其界址點正確位置應依地政機關圖籍為準。