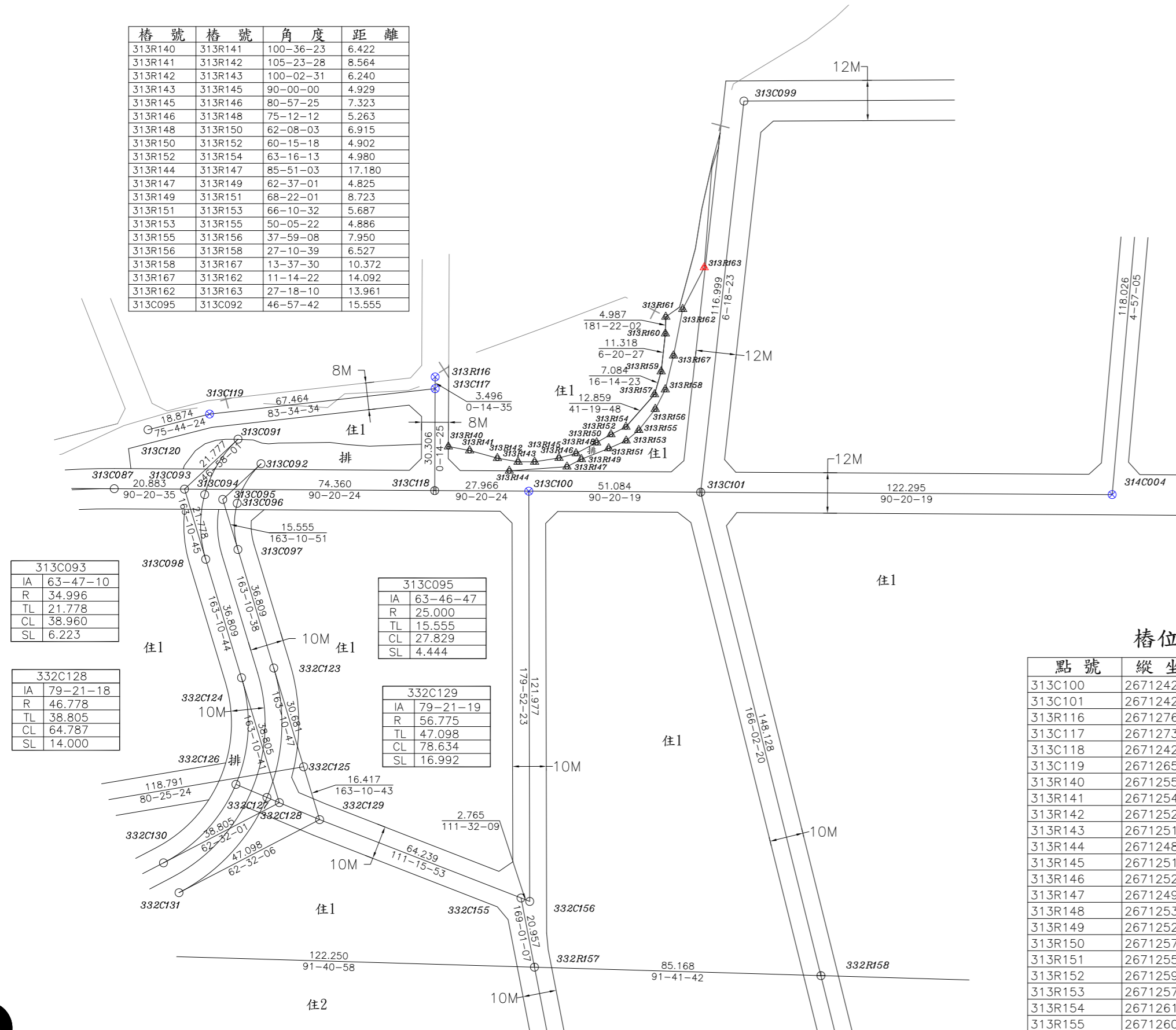


「變更臺中市都市計畫(旱溪地區)細部計畫(第四次通盤檢討)案-東區旱溪段30-1地號土地附近」 樁位成果圖



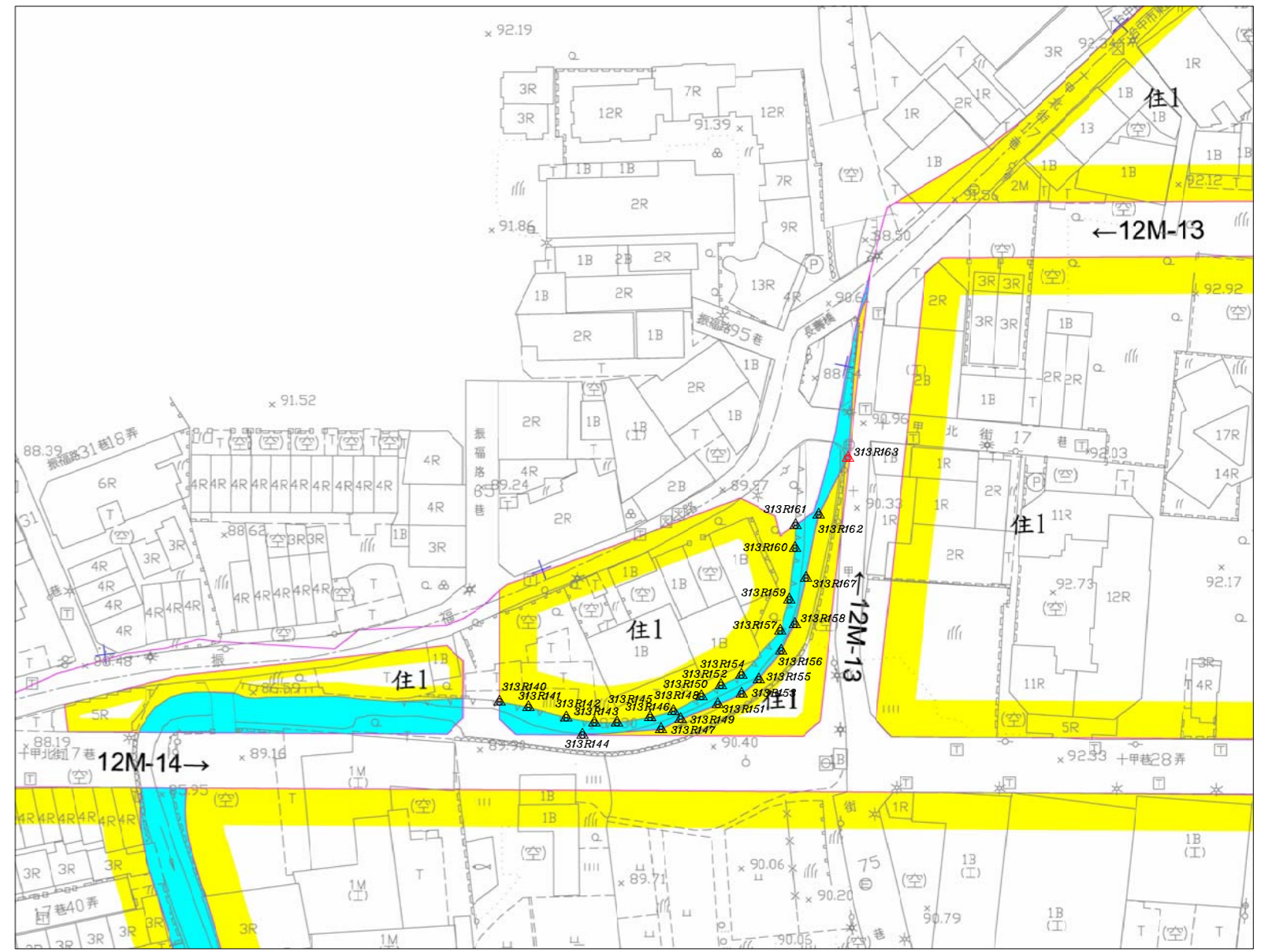
樁號	樁號	角度	距離
313R140	313R141	100-36-23	6.422
313R141	313R142	105-23-28	8.564
313R142	313R143	100-02-31	6.240
313R143	313R145	90-00-00	4.929
313R145	313R146	80-57-25	7.323
313R146	313R148	75-12-12	5.263
313R148	313R150	62-08-03	6.915
313R150	313R152	60-15-18	4.902
313R152	313R154	63-16-13	4.980
313R144	313R147	85-51-03	17.180
313R147	313R149	62-37-01	4.825
313R149	313R151	68-22-01	8.723
313R151	313R153	66-10-32	5.687
313R153	313R155	50-05-22	4.886
313R155	313R156	37-59-08	7.950
313R156	313R158	27-10-39	6.527
313R158	313R167	13-37-30	10.372
313R167	313R162	11-14-22	14.092
313R162	313R163	27-18-10	13.961
313C095	313C092	46-57-42	15.555



313C093				313C095			
IA	63-47-10	R	34.996	IA	63-46-47	R	25.000
TL	21.778	CL	38.960	TL	15.555	CL	27.829
SL	6.223			SL	4.444		

332C128				332C129			
IA	79-21-18	R	46.778	IA	79-21-19	R	56.775
TL	38.805	CL	64.787	TL	47.098	CL	78.654
SL	14.000			SL	16.992		

樁位圖 SCALE=1/1000



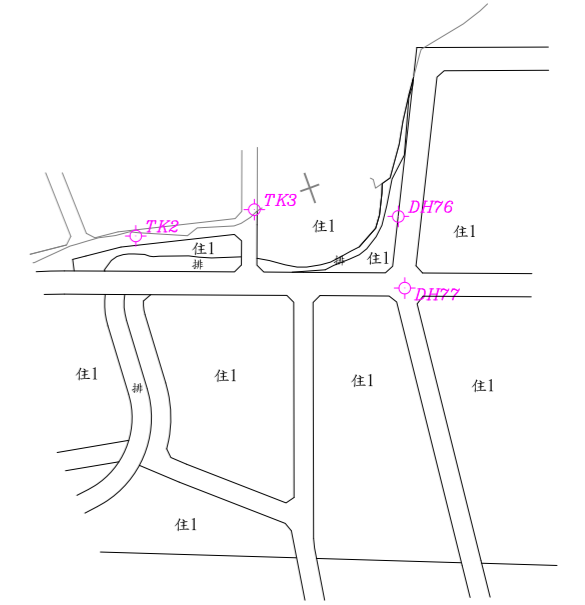
都市計畫樁位公告圖 SCALE=1/1000

樁位坐標成果表

點號	縱坐標	橫坐標	備註
313C100	2671242.568	219859.788	檢測樁位
313C101	2671242.266	219910.871	虛樁
313R116	2671276.535	219831.965	檢測樁位
313C117	2671273.040	219831.950	檢測樁位
313C118	2671242.734	219831.823	虛樁
313C119	2671265.492	219764.910	檢測樁位
313R140	2671255.836	219835.878	新建樁位(虛樁)
313R141	2671254.654	219842.190	新建樁位(虛樁)
313R142	2671252.381	219850.447	新建樁位(虛樁)
313R143	2671251.293	219856.591	新建樁位(虛樁)
313R144	2671248.602	219853.995	新建樁位(虛樁)
313R145	2671251.293	219861.520	新建樁位(虛樁)
313R146	2671252.444	219868.752	新建樁位(虛樁)
313R147	2671249.845	219871.130	新建樁位(虛樁)
313R148	2671253.788	219873.840	新建樁位(虛樁)
313R149	2671252.064	219875.414	新建樁位(虛樁)
313R150	2671257.020	219879.953	新建樁位(虛樁)
313R151	2671255.280	219883.523	新建樁位(虛樁)
313R152	2671259.452	219884.209	新建樁位(虛樁)
313R153	2671257.577	219888.725	新建樁位(虛樁)
313R154	2671261.692	219888.657	新建樁位(虛樁)
313R155	2671260.712	219892.473	新建樁位(虛樁)
313R156	2671266.978	219897.366	新建樁位(虛樁)
313R157	2671271.348	219897.149	新建樁位(虛樁)
313R158	2671272.784	219900.347	新建樁位(虛樁)
313R159	2671278.149	219899.130	新建樁位(虛樁)
313R160	2671289.398	219900.380	新建樁位(虛樁)
313R161	2671294.384	219900.499	新建樁位(虛樁)
313R162	2671296.686	219905.537	新建樁位(虛樁)
313R163	2671309.092	219911.941	新建樁位
313R167	2671282.864	219902.790	新建樁位(虛樁)

圖例

樁別	說明
○	道路中心樁
⊕	界區樁
⊗	副樁
⊙	虛樁
▲	新建樁位
△	新建樁位(虛樁)
⊖	恢復樁位
⊕	檢測樁位
---	工程位置



控制測量成果 SCALE=1/3000

測量技師：
證書字號：台工登字第 8558 號



圖說編號:1023-77
測量時間:108年11月
測量單位:亞興測量有限公司
公司住址:臺中市西區臺灣大道二段101號13樓
負責人:江俊泓
測量人員:林宏豪