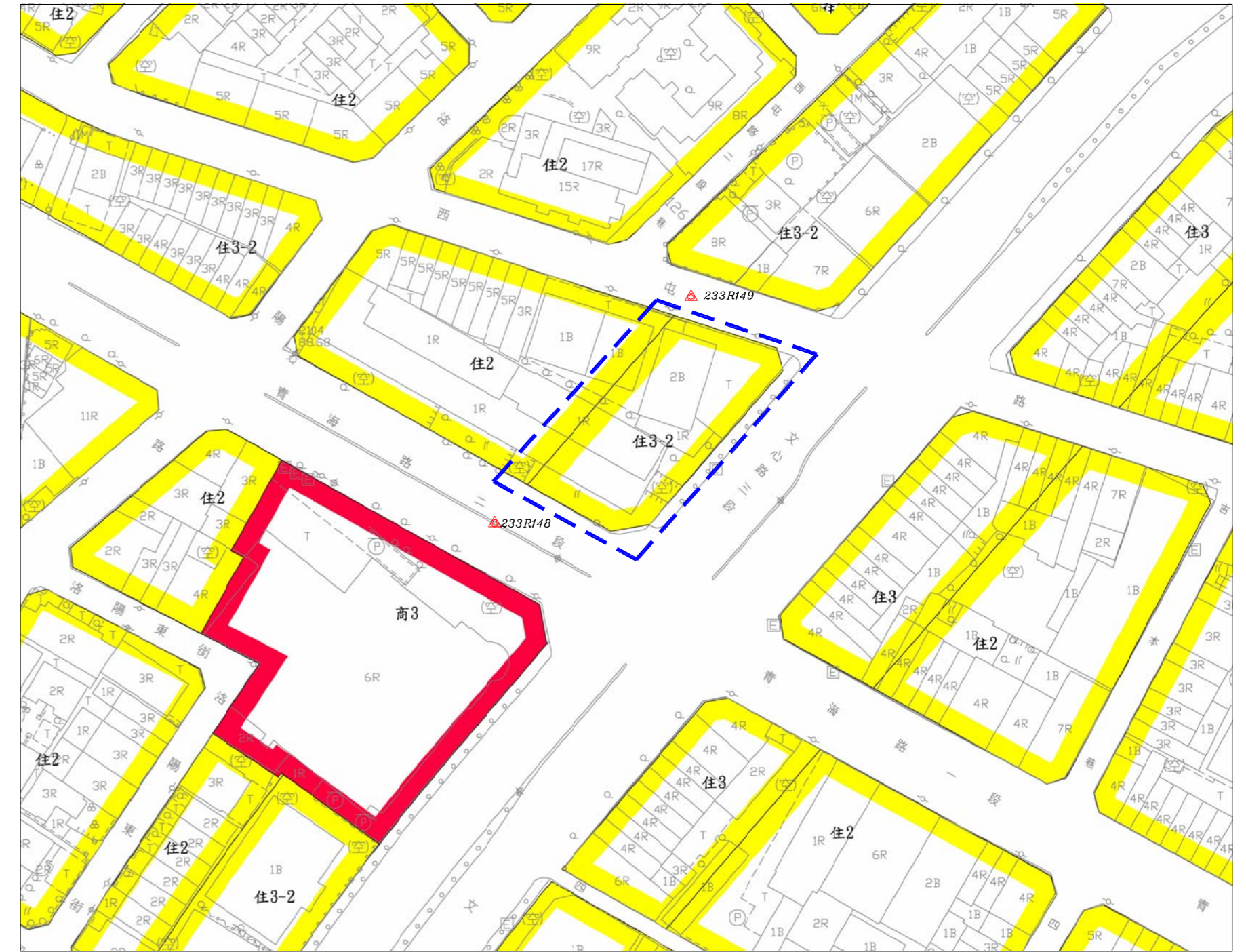
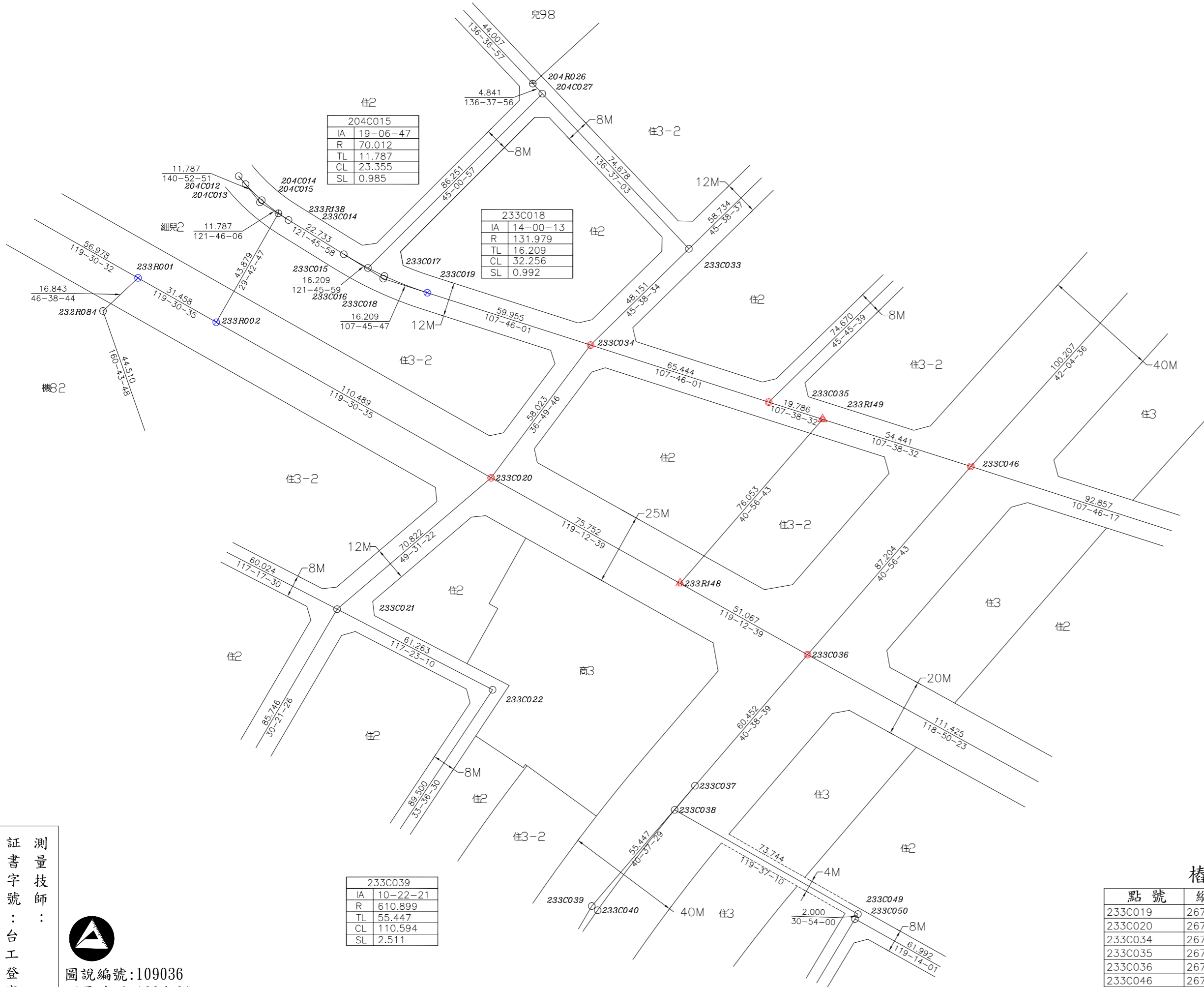



# 變更臺中市都市計畫(西屯地區)細部計畫(第一次通盤檢討)案 (西屯區中義段1080地號附近)樁位成果圖



都市計畫樁位公告圖 SCALE=1/1000

測量技師：  
證書字號：台工登字第8558號



圖說編號:109036  
測量時間:109年01月  
測量單位:亞興測量有限公司  
公司住址:臺中市西區臺灣大道二段101號13樓  
負責人:江俊泓  
測量人員:劉坤明

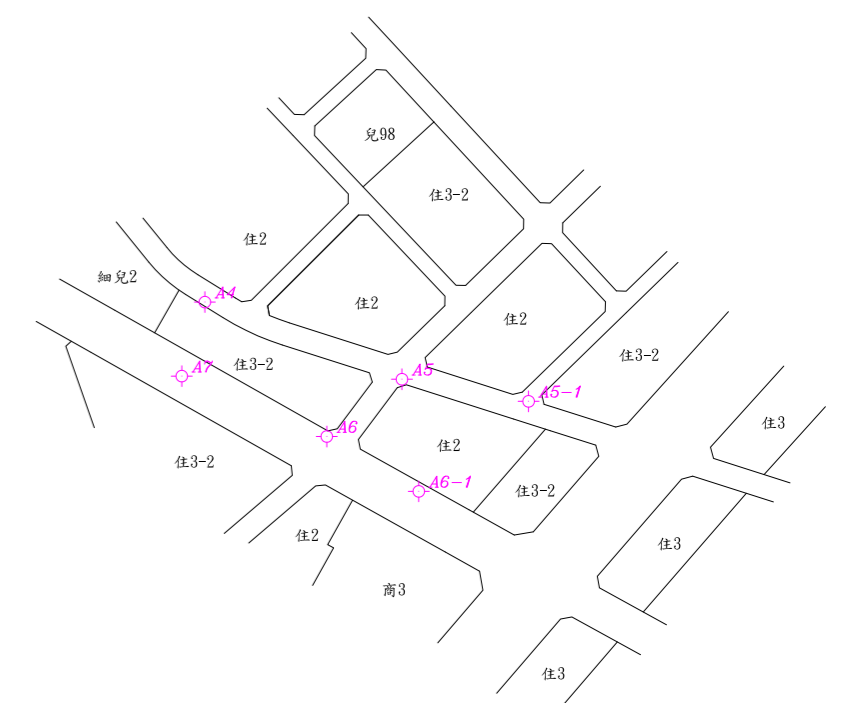
樁位圖 SCALE=1/1000

樁位坐標成果表

點號	縱坐標	橫坐標	備註
233C019	2673568.858	214501.908	檢測樁位
233C020	2673504.120	214524.222	恢復樁位
233C034	2673550.563	214559.003	恢復樁位
233C035	2673530.593	214621.326	恢復樁位
233C036	2673442.229	214634.914	恢復樁位
233C046	2673508.097	214692.062	恢復樁位
233R001	2673574.039	214400.689	檢測樁位
233R002	2673558.544	214428.066	檢測樁位
233R148	2673467.151	214590.341	新建樁位
233R149	2673524.596	214640.181	新建樁位

圖例

樁別	說明
○	道路中心樁
⊕	區界樁
⊗	副樁
⊙	虛樁
▲	新建樁位
●	恢復樁位
⊗	檢測樁位
—	工程位置



控制測量成果 SCALE=1/3000