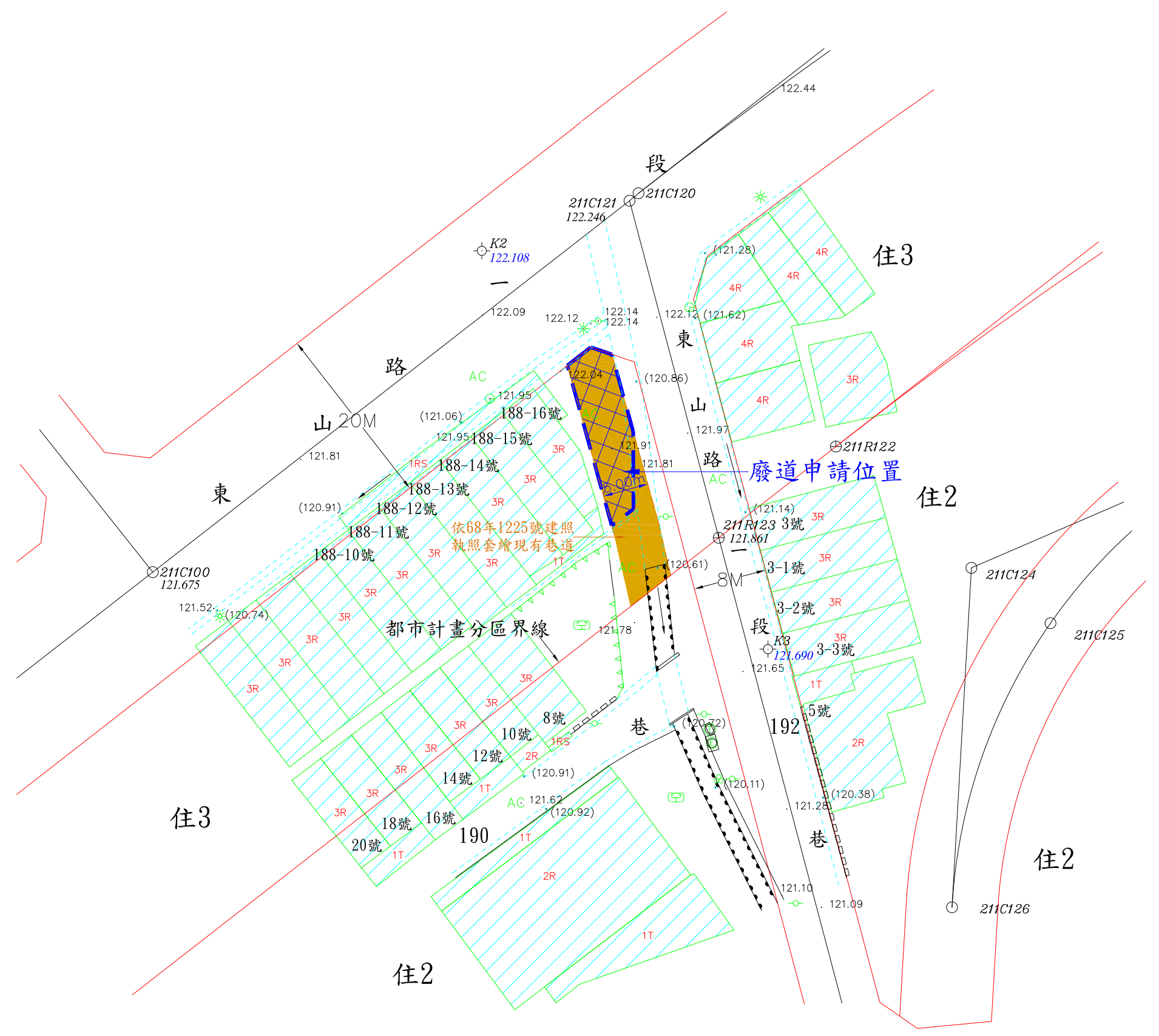


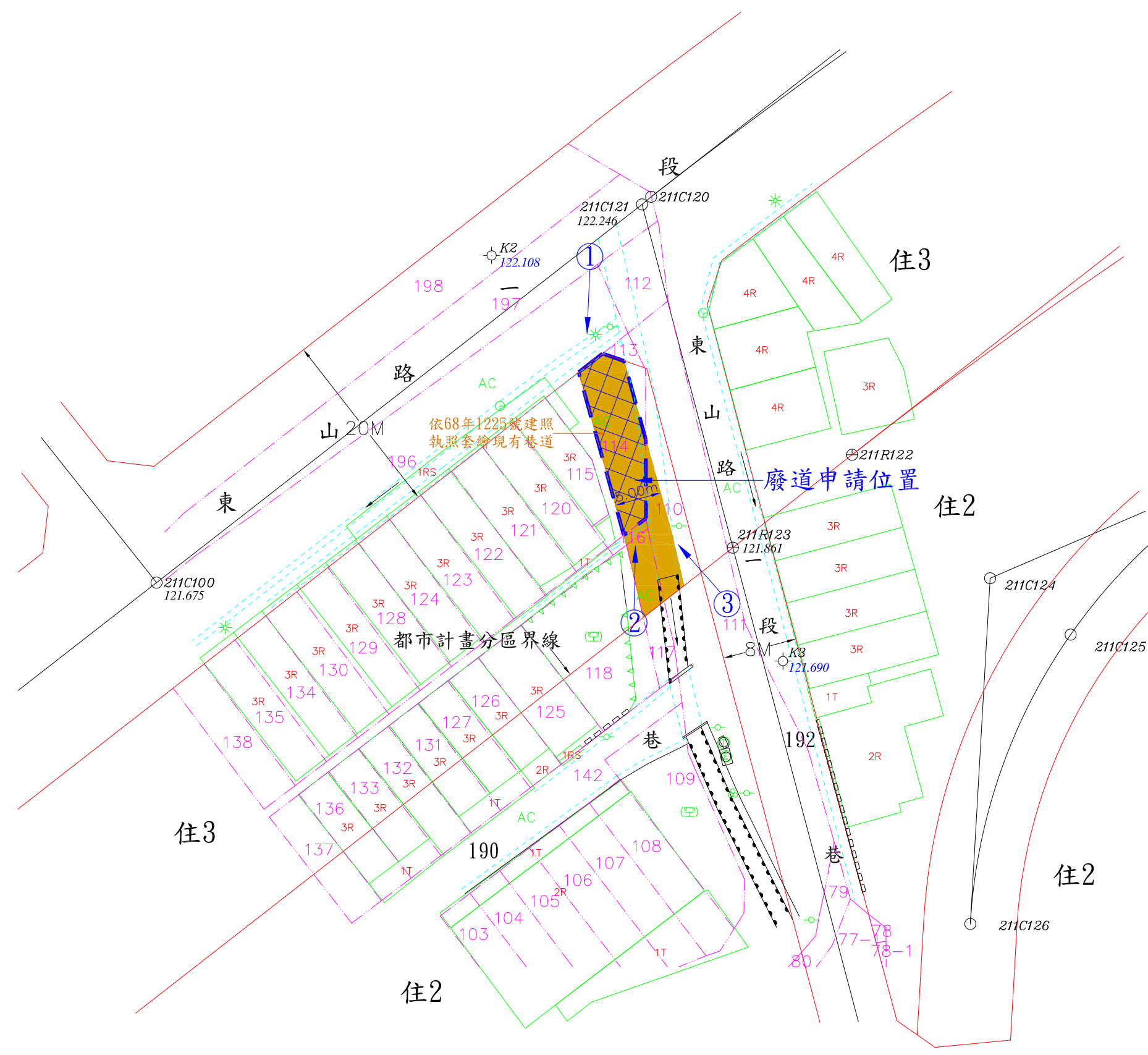
臺中市政府都市發展局廢道公告圖

- (1)申請事由:申請核發廢道證明書
- (2)申請理由:廢道範圍
- (3)申請基地地號:臺中市北屯區青雲段114(部分)地號
- (4)申請人(土地所有權人):陳振東

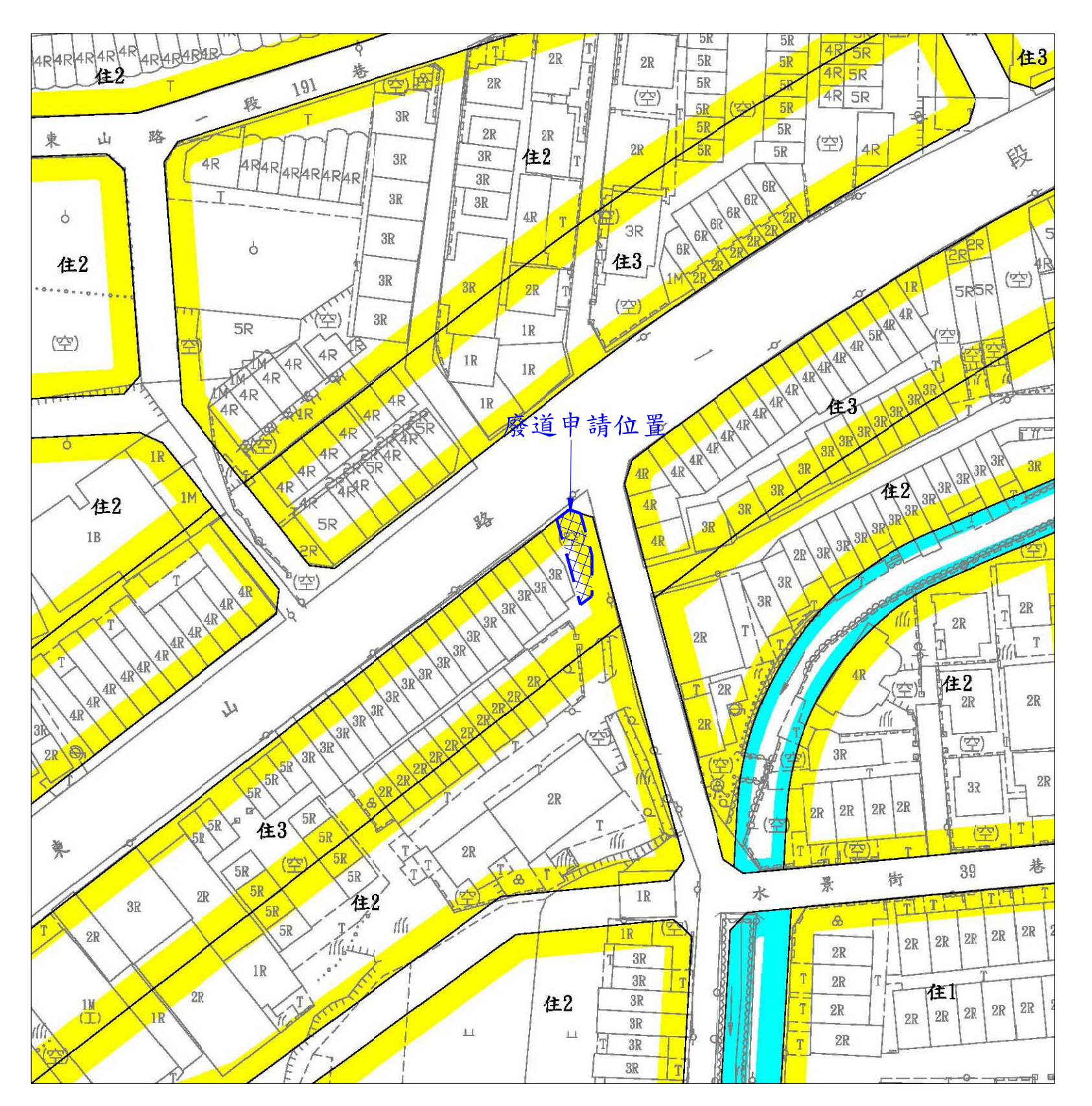
圖說編號:108715
 測量時間:108年11月11日
 測量單位:亞興測量有限公司
 測量人員:劉坤明
 負責人:江俊泓
 公司住址:臺中市西區臺灣大道二段101號13樓



現況成果圖 S=1:500



地籍套繪圖 S=1:500



都市計畫圖 S=1:1000



位置圖 S=1:3000

圖例	
導線點	○
道路中心樁	○
計畫道路	—
混凝土房屋	■
磚造房屋	■
雨棚	■
鐵棚	■
水溝	—
暗溝	—
施工圍籬	—
水泥坎	—
圍牆	—
地籍線	—
溝底高程	(122.14)

- 廢道申請位置
- 計畫道路
- 現有巷道
- 地籍線
- 現有房屋
- ① → 相片方向

圖例



現場相片