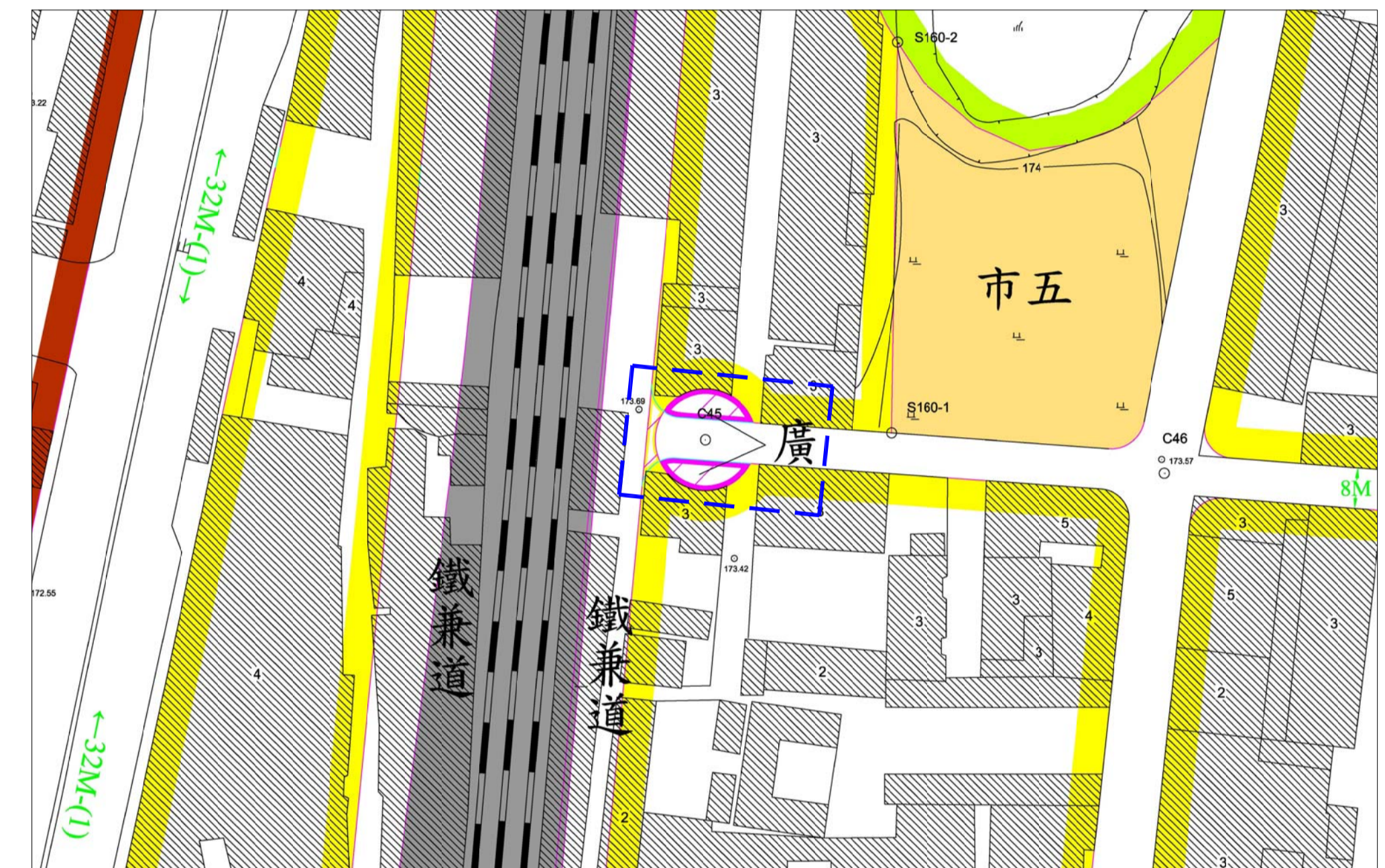
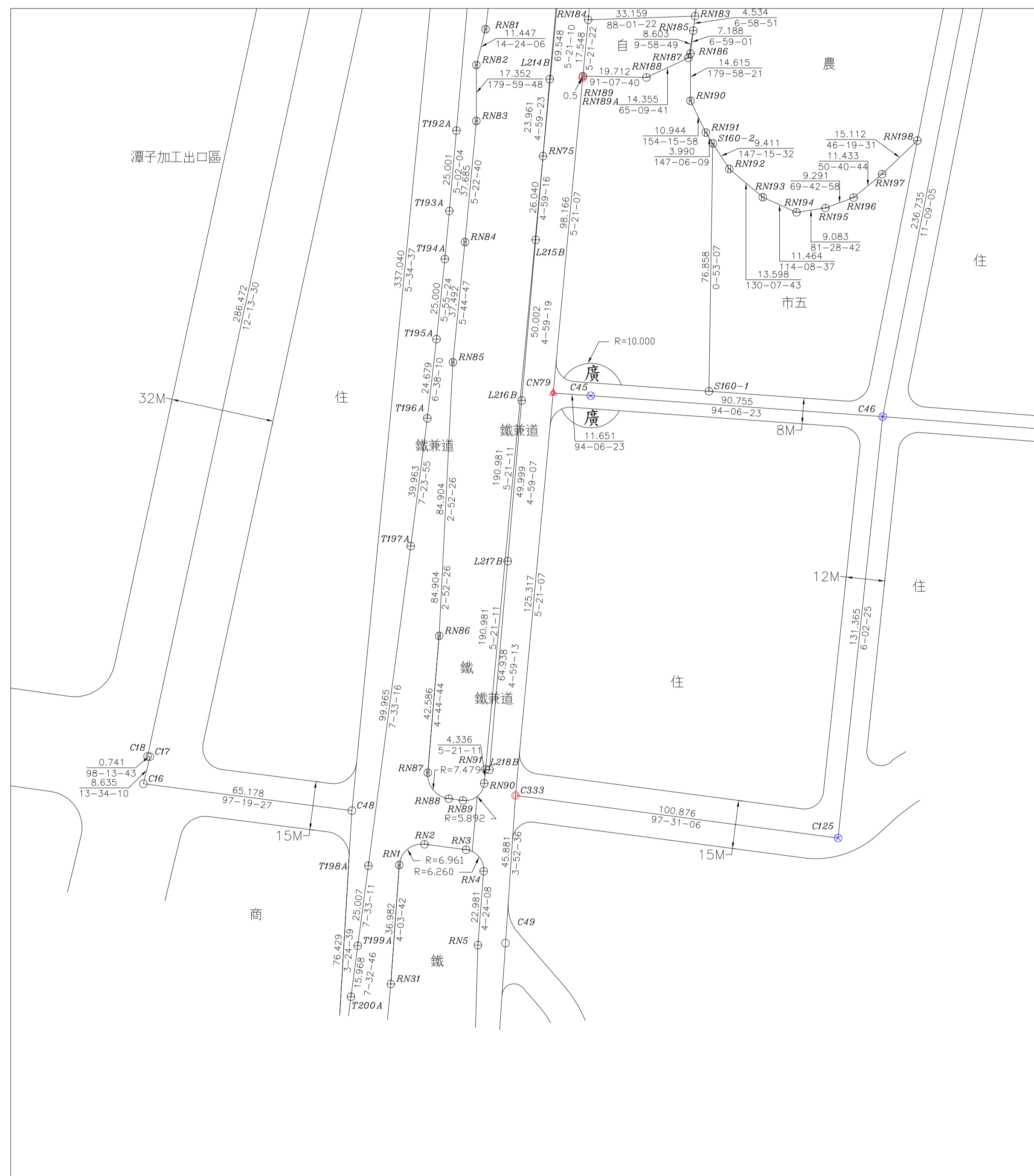

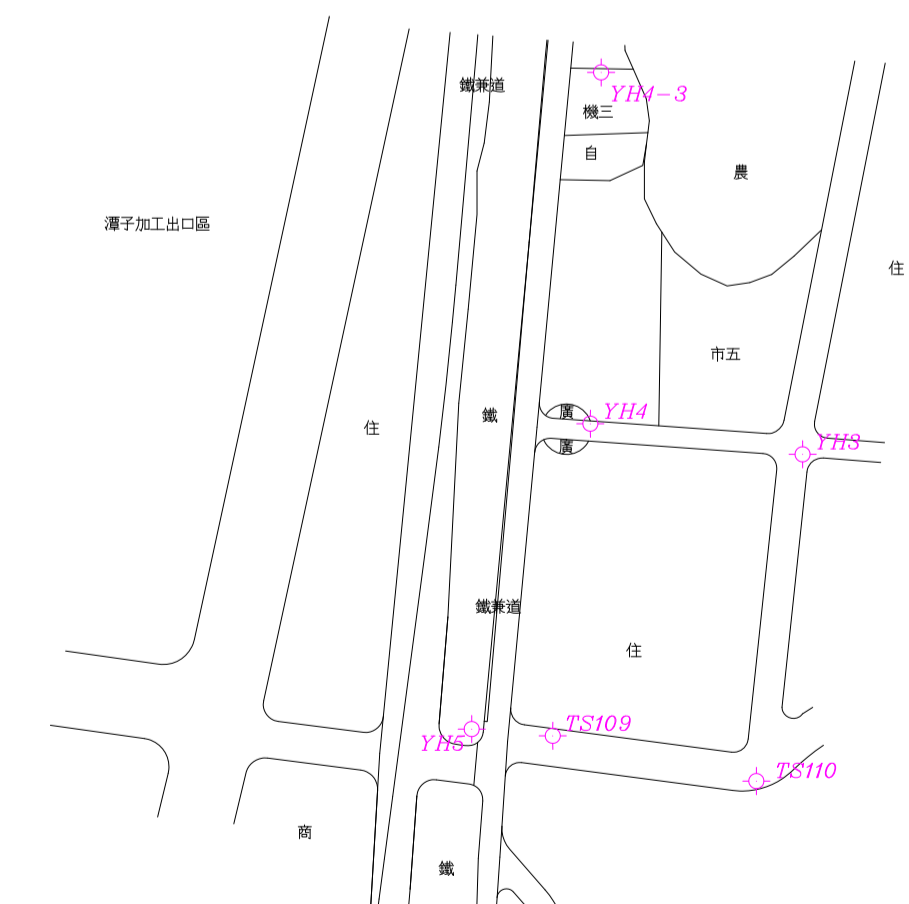


「變更潭子都市計畫(第四次通盤檢討)(第二階段)案」樁位成果圖



都市計畫樁位公告圖 SCALE=1/1000



控制測量成果 SCALE=1/3000

測量技師：
證書字號：台工登字第8558號



圖說編號:1023-38
測量時間:108年08月
測量單位:亞興測量有限公司
公司住址:臺中市西區臺灣大道二段101號13樓
負責人:江俊泓
測量人員:劉坤明

樁位圖 SCALE=1/1000

樁位坐標成果表

點號	縱坐標	橫坐標	備註
C45	2679048.864	220196.971	檢測樁位
C46	2679042.365	220287.493	檢測樁位
C125	2678911.729	220273.670	檢測樁位
C333	2678924.928	220173.661	恢復樁位
CN79	2679049.698	220185.350	新建樁位
RN189	2679147.934	220194.553	虛樁
RN189A	2679147.436	220194.506	副樁

圖例

符號	說明
○	道路中心樁
⊕	區界樁
⊗	副樁
⊙	虛樁
△	新建樁位
⊕	恢復樁位
⊗	檢測樁位
—	工程位置