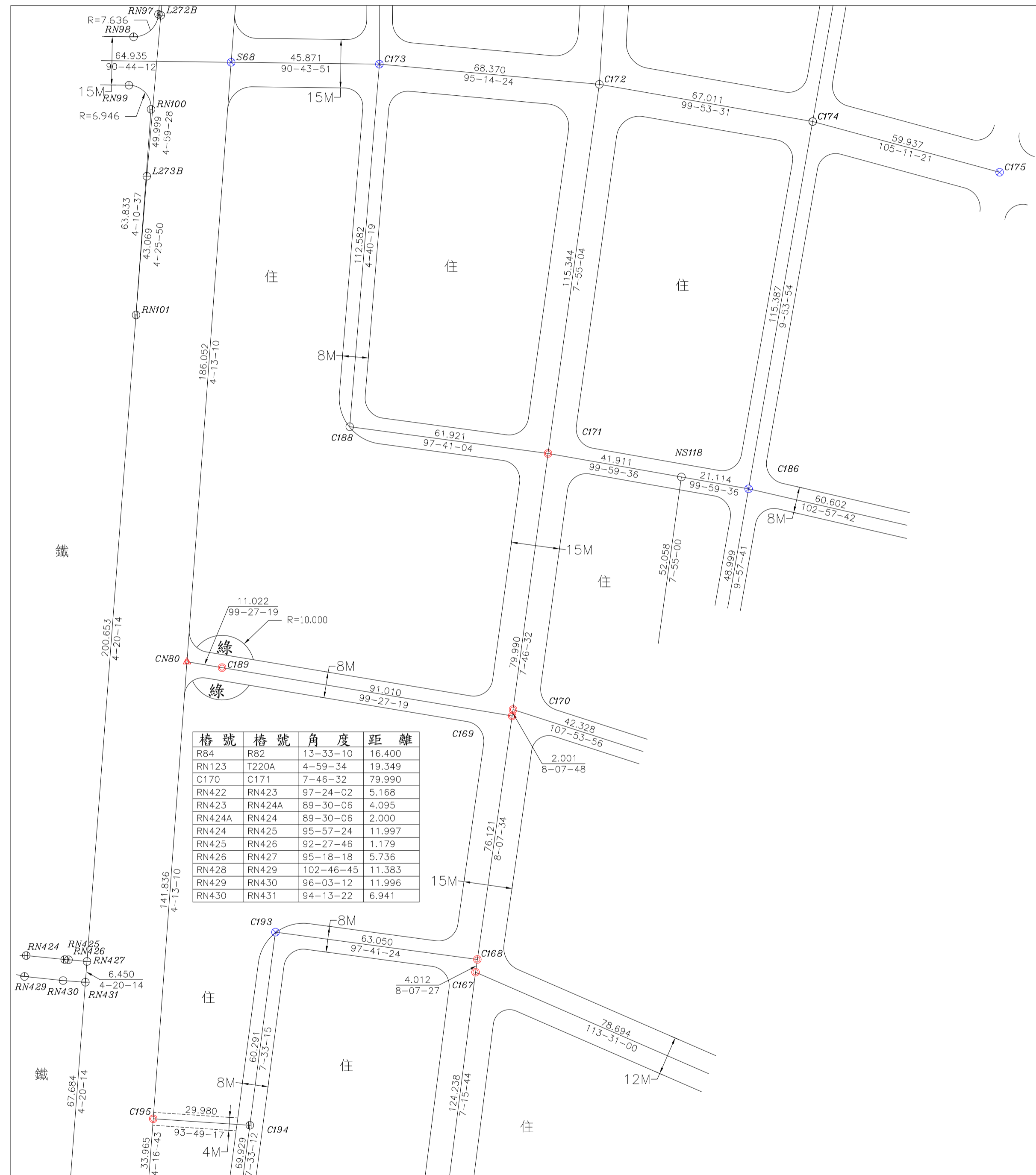

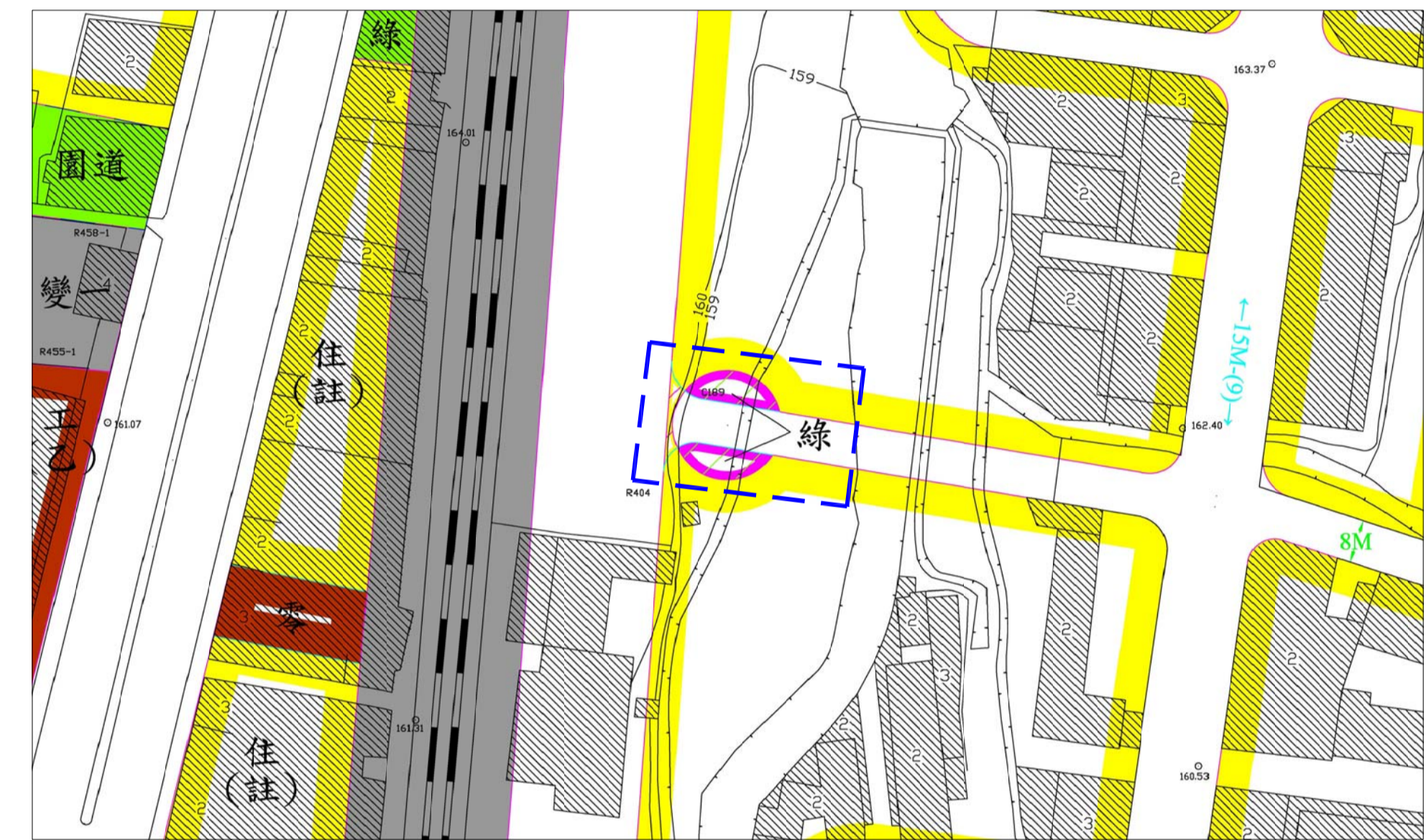


「變更潭子都市計畫(第四次通盤檢討)(第四階段)案」樁位成果圖



樁號	樁號	角度	距離
R84	R82	15-33-10	16.400
RN123	T220A	4-59-34	19.349
C170	C171	7-46-32	79.990
RN422	RN423	97-24-02	5.168
RN423	RN424A	89-30-06	4.095
RN424A	RN424	89-30-06	2.000
RN424	RN425	95-57-24	11.997
RN425	RN426	92-27-46	1.179
RN426	RN427	95-18-18	5.736
RN428	RN429	102-46-45	11.383
RN429	RN430	96-03-12	11.996
RN430	RN431	94-13-22	6.941

樁位圖 SCALE=1/1000



都市計畫樁位公告圖 SCALE=1/1000

測量技師：
證書字號：台工登字第8558號



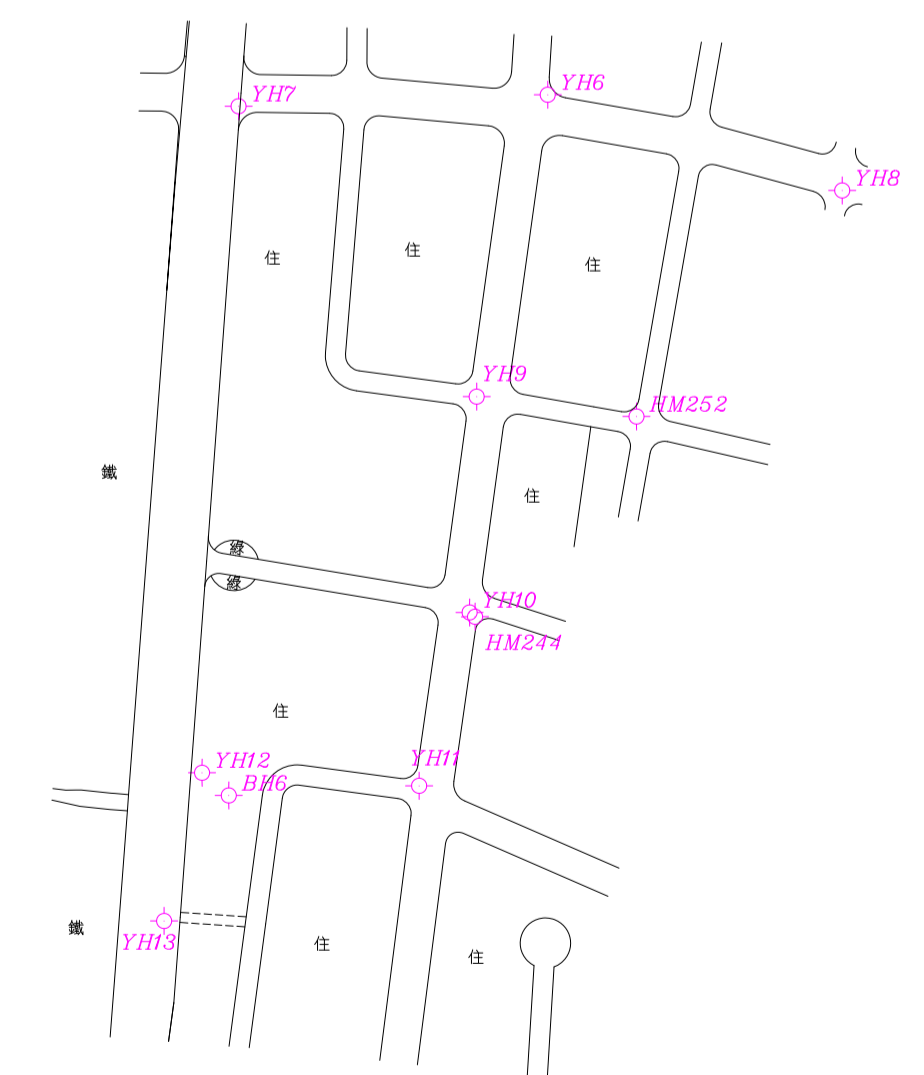
圖說編號：1023-38(變2案)
測量時間：108年08月
測量單位：亞興測量有限公司
公司住址：臺中市西區臺灣大道二段101號13樓
負責人：江俊泓
測量人員：劉坤明

樁位坐標成果表

點號	縱坐標	橫坐標	備註
C167	2677714.319	220182.437	恢復樁位
C168	2677718.291	220183.004	恢復樁位
C169	2677793.648	220193.764	恢復樁位
C170	2677795.629	220194.047	恢復樁位
C171	2677874.884	220204.869	恢復樁位
C173	2677995.372	220152.674	檢測樁位
C175	2677961.912	220344.616	檢測樁位
C186	2677863.947	220266.938	檢測樁位
C189	2677808.599	220103.990	恢復樁位
C193	2677726.728	220120.521	檢測樁位
C195	2677668.958	220082.682	恢復樁位
CN80	2677810.410	220093.118	恢復樁位
S68	2677995.957	220106.807	恢復樁位

圖例

樁別	說明
○	道路中心樁
⊕	區界樁
⊗	副樁
⊙	虛樁
△	新建樁位
△	新建樁位(虛樁)
⊕	恢復樁位
⊗	檢測樁位
—	工程位置



控制測量成果 SCALE=1/3000