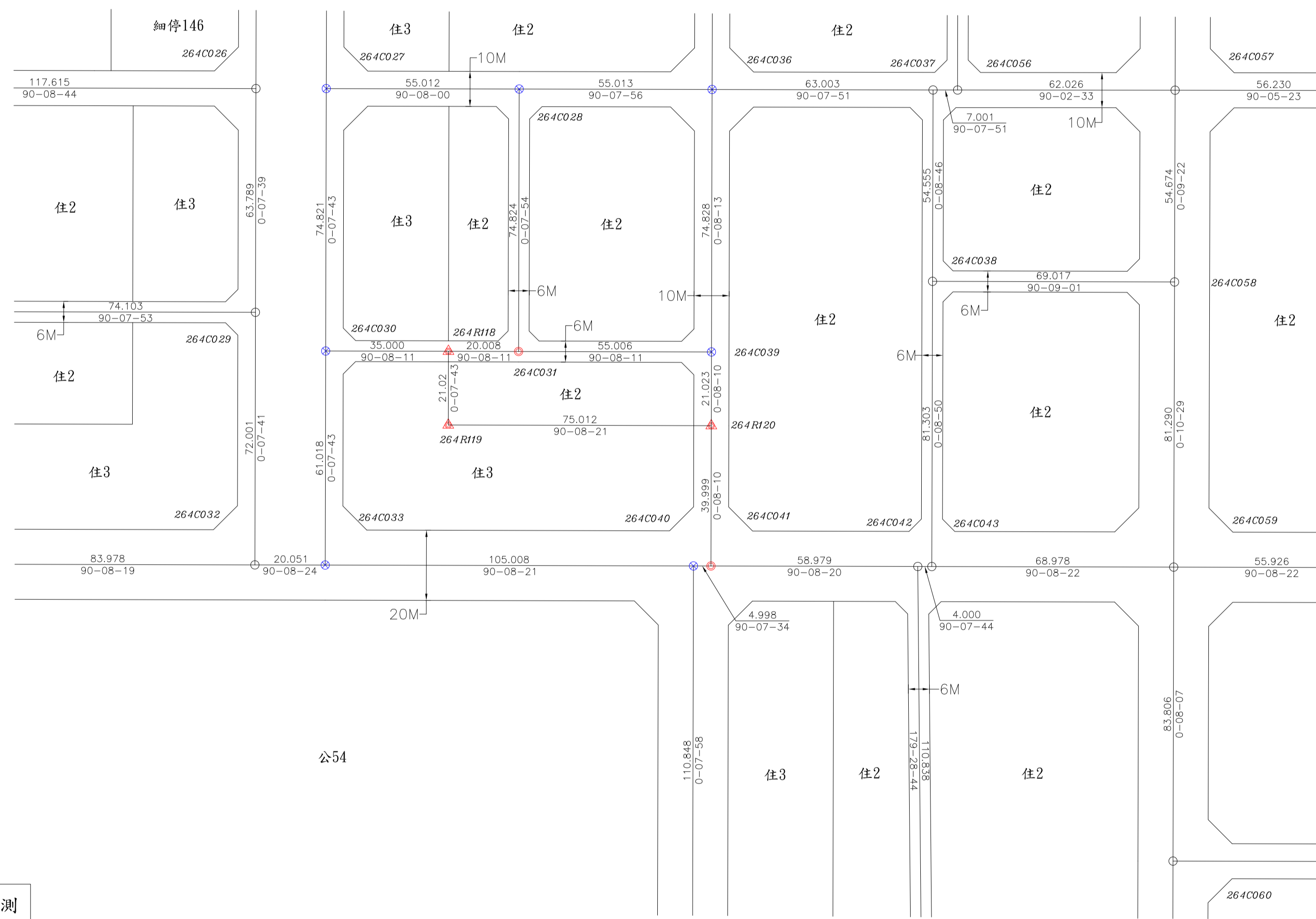



變更臺中市都市計畫(舊有市區及一至五期市地重劃地區)細部計畫(第二次通盤檢討)案 (北區乾溝子段125-10地號附近)樁位成果圖



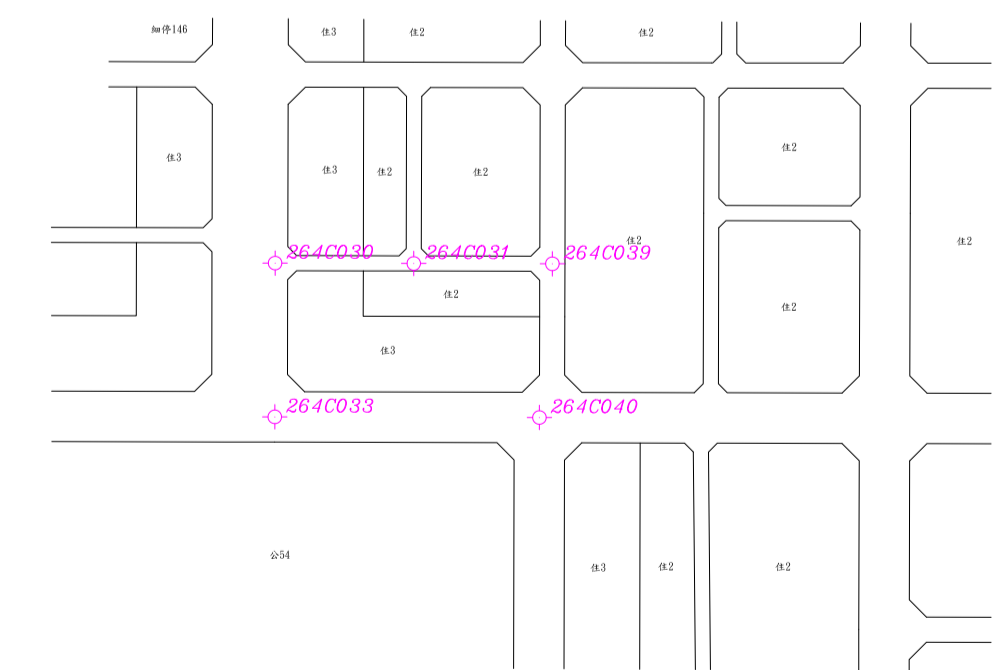
都市計畫樁位公告圖 SCALE=1/1000

樁位坐標成果表

點號	縱坐標	橫坐標	備註
264C027	2672830.776	216275.515	檢測樁位
264C028	2672830.648	216330.527	檢測樁位
264C030	2672755.955	216275.347	檢測樁位
264C031	2672755.824	216330.355	恢復樁位
264C033	2672694.937	216275.210	檢測樁位
264C036	2672830.521	216385.540	檢測樁位
264C039	2672755.693	216385.361	檢測樁位
264C040	2672694.682	216380.218	檢測樁位
264C041	2672694.671	216385.216	恢復樁位
264R118	2672755.872	216310.347	新建樁位
264R119	2672734.852	216310.300	新建樁位
264R120	2672734.670	216385.311	新建樁位

圖例

樁別	說明
○	道路中心樁
⊖	區界樁
⊕	副樁
⊗	虛樁
△	新建樁位
▲	恢復樁位
⊗	檢測樁位



控制測量成果 SCALE=1/3000

測量技師：
證書字號：台工登字第8558號



圖說編號:1023-32
測量時間:108年07月
測量單位:亞興測量有限公司
公司住址:臺中市西區臺灣大道二段101號13樓
負責人:江俊泓
測量人員:劉坤明

樁位圖 SCALE=1/1000