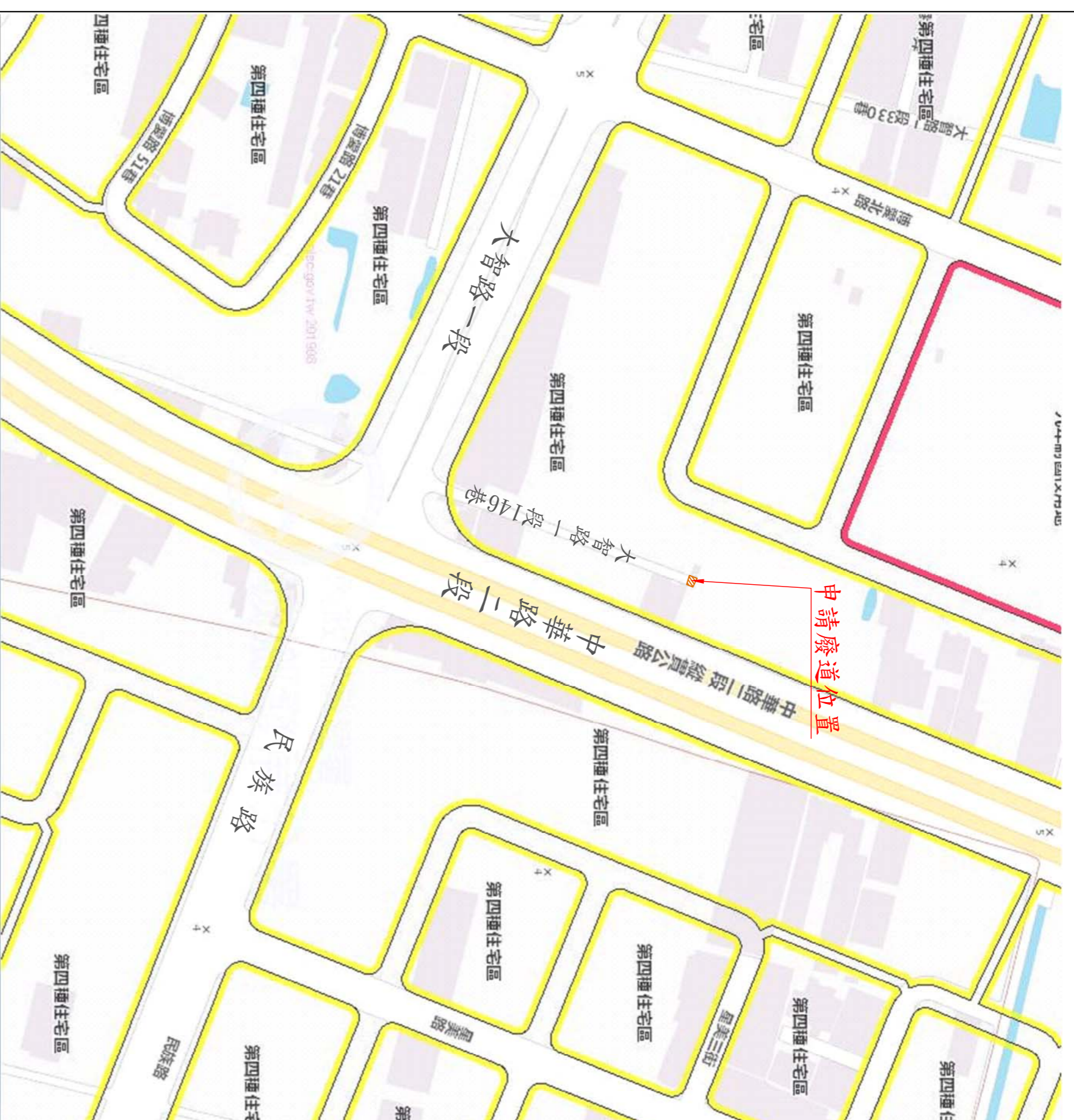


臺中市政府都市發展局廢道公告圖

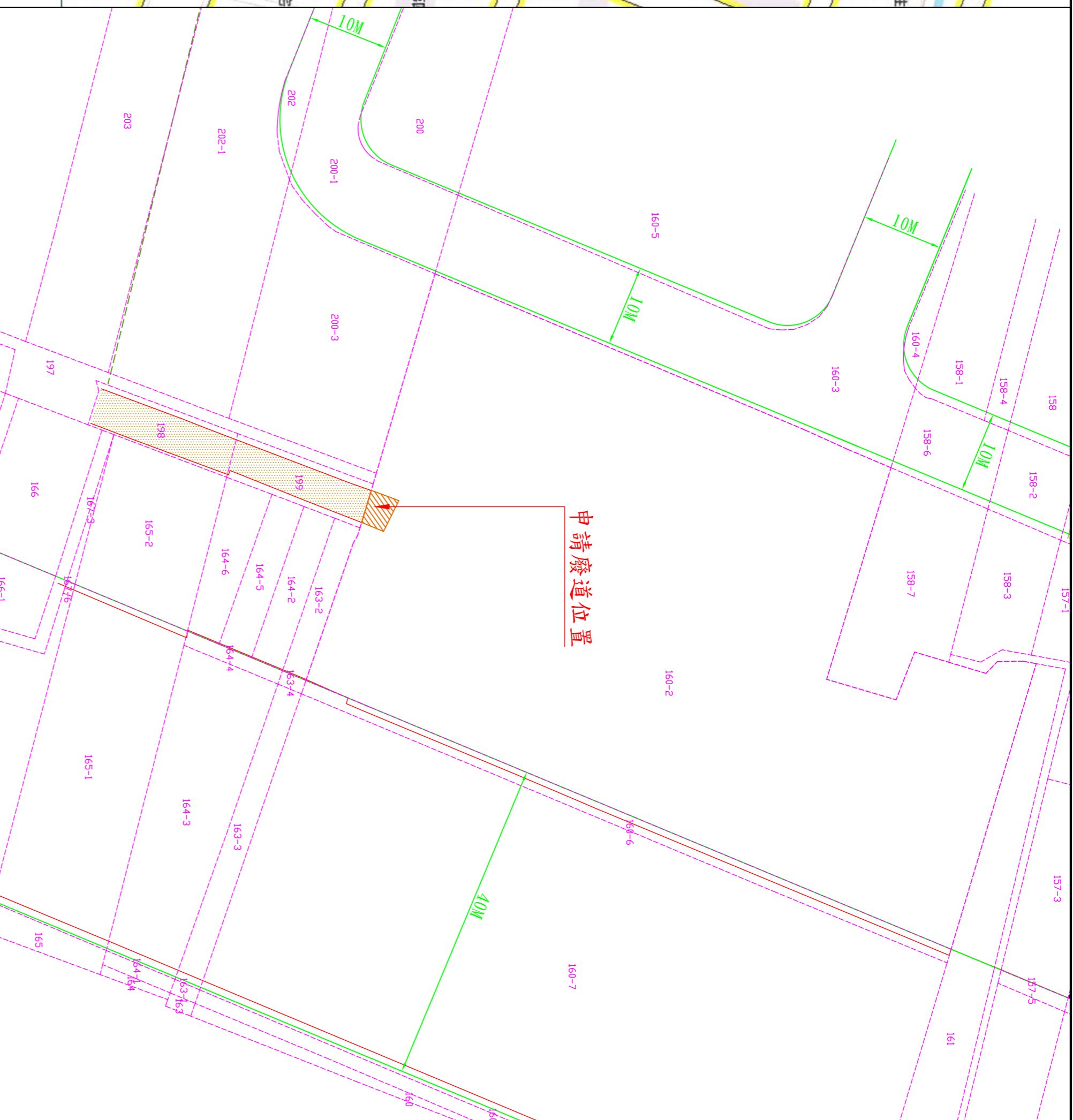
- (1) 申請事由：申請核發廢道證明書
 (2) 申請理由：申請廢止臺中市梧棲區南簡段160-2地號土地內現有巷道
 (3) 申請基地地號：臺中市梧棲區南簡段160-2地號土地
 (4) 所有權人：童炳榮

振東國土測繪有限公司

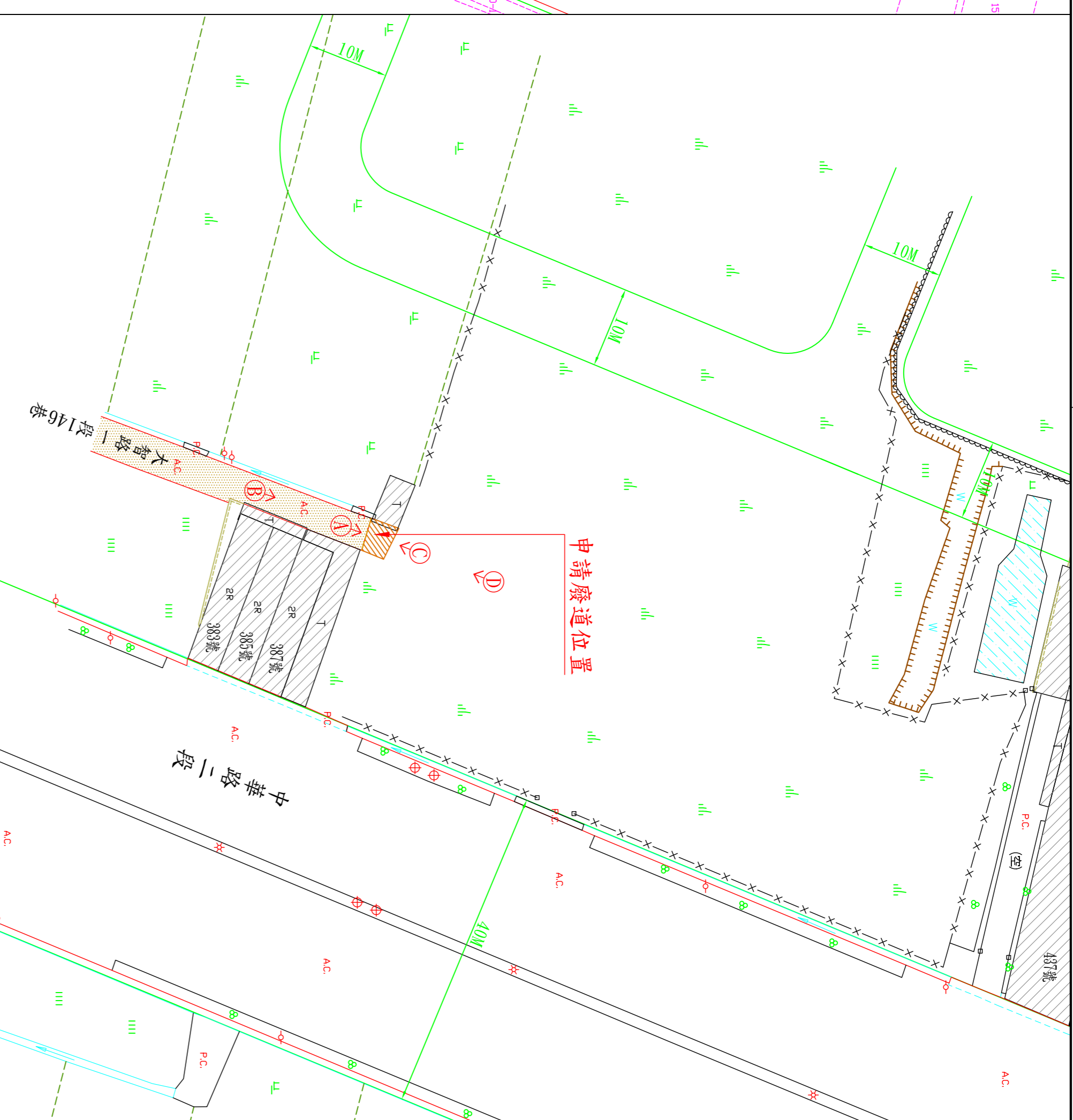
臺中市豐原區豐勢路一段235號1樓
 TEL:(04)25122085 FAX:(04)25123728



基地位置圖 S=1/2000

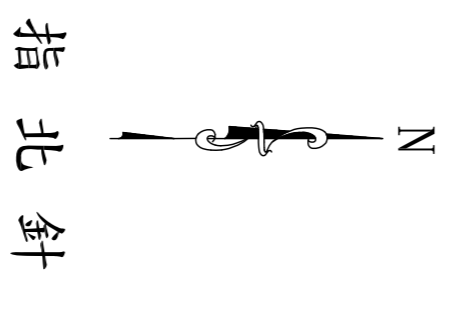


地籍套繪圖 S=1/500



現況圖 S=1/500

圖例表	
圖示	地物名稱
	永久房屋
	臨時屋(棚)
	土壤
	埕石牆
	圍籬網
	埕石坡坎
	明溝
	廢路面道路
	分隔島
	綠路邊
	水
	門
	電力桿
	AC 瓦路面
	PC 瓦路面
	R 空地
	屋瓦上層
	水流方向
	水田
	花園
	III 茶園
	IV 街道名牌
	V 水池
	VI 草地



指北針

	廢道申請位置
	現有道路
	地籍線
	計畫道路
	照片方向
	現有建物



都市計畫位置圖 S=1/1000



A



C



B



D

圖例