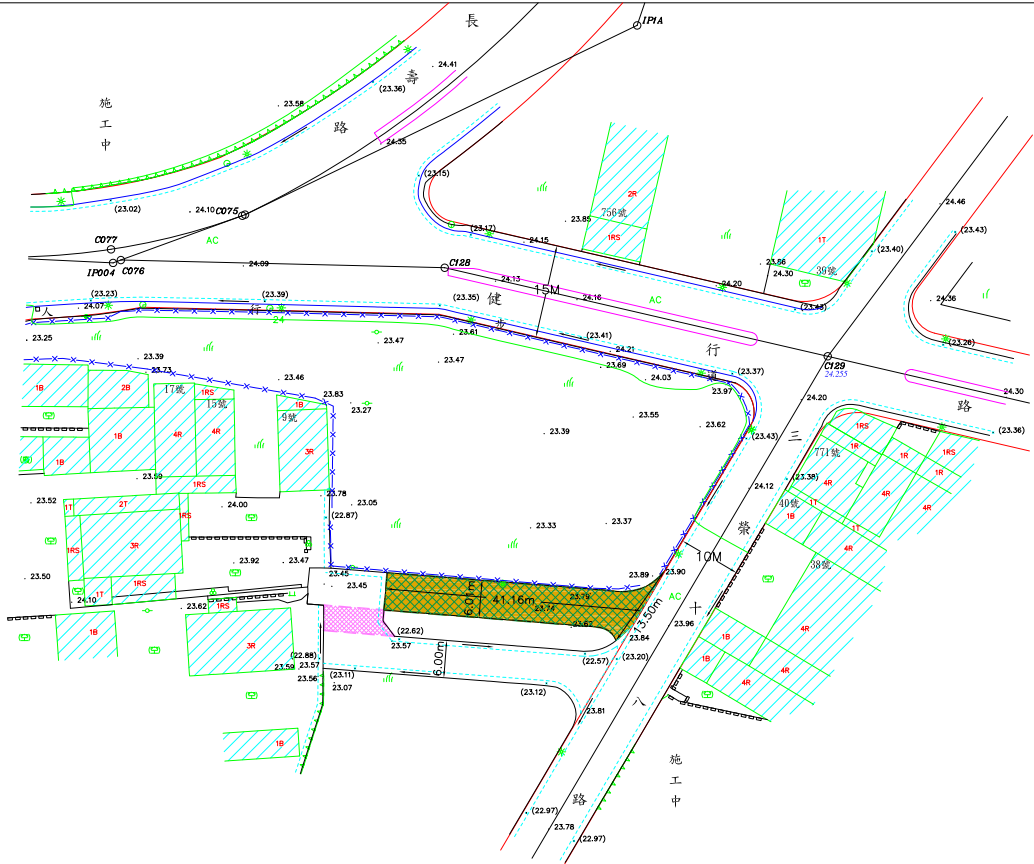


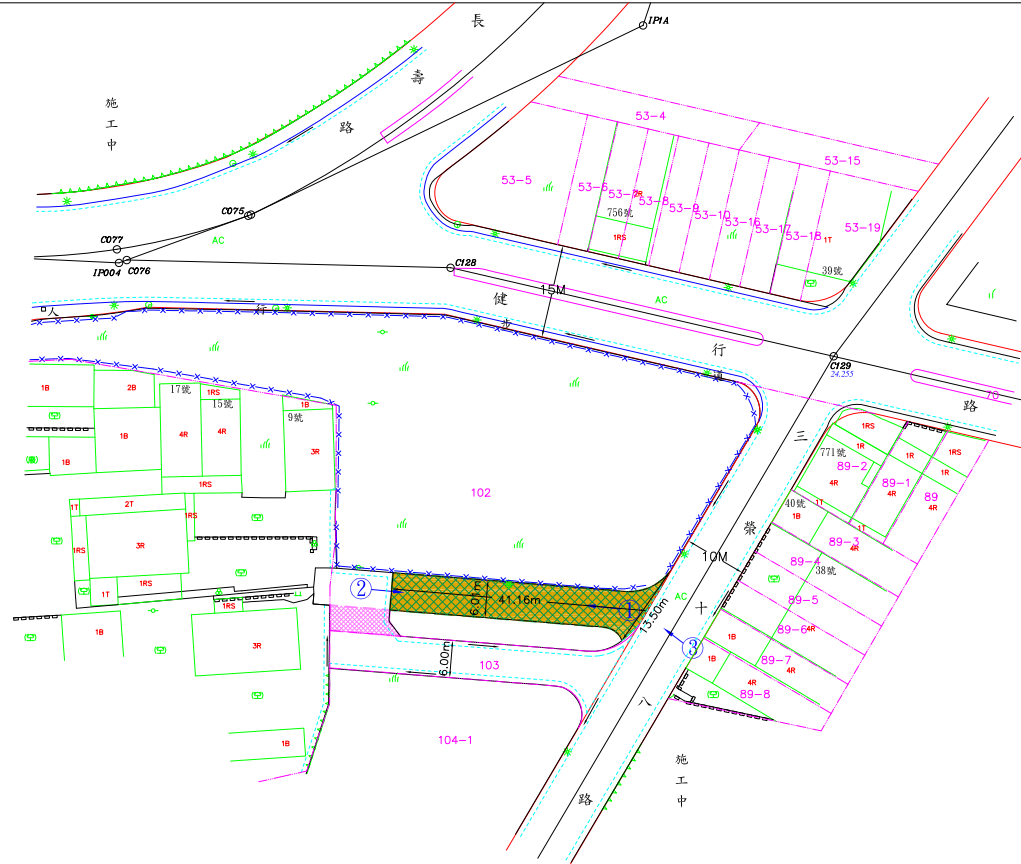
臺中市政府都市發展局廢改道公告圖

- (1)申請事由:申請核發廢道證明書
- (2)申請理由:所有權人於該筆土地上欲申請建築執照許可
- (3)申請基地地號:臺中市烏日區新長壽段102地號部分土地
- (4)申請人(土地所有權人):林家宏

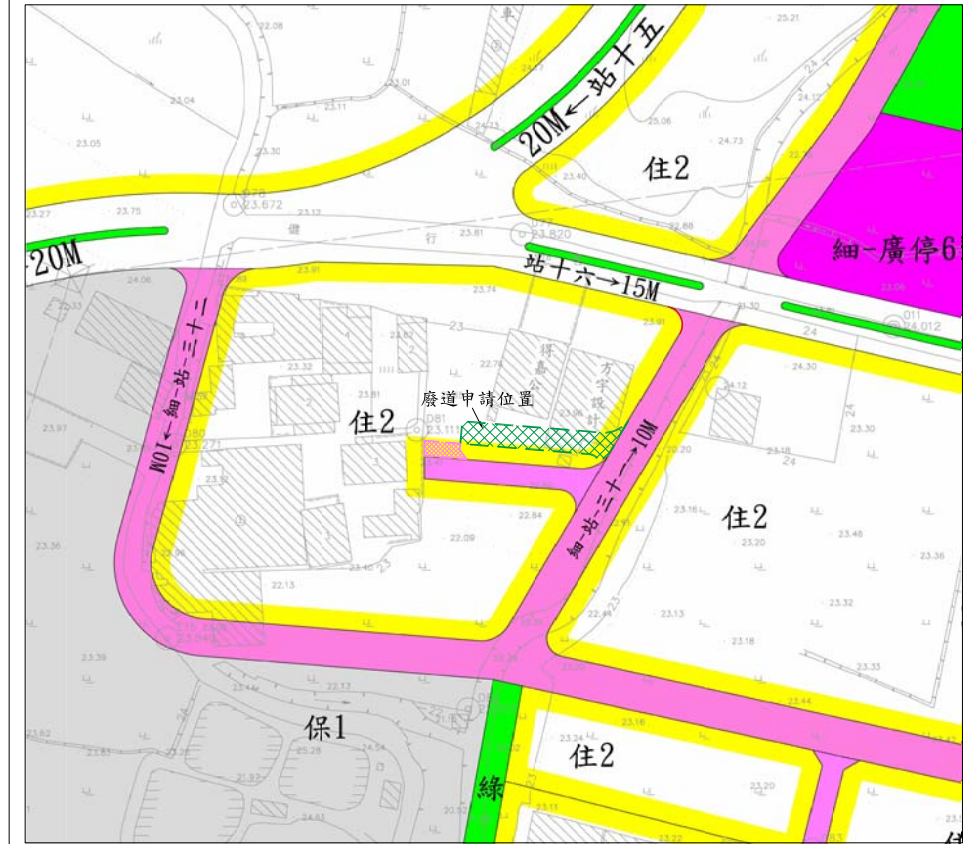
圖說編號:108082
 測量時間:108年07月16日
 測量單位:亞興測量有限公司
 測量人員:劉坤明
 負責人:江俊泓
 公司住址:臺中市西區臺灣大道二段101號13樓



現況成果圖 S=1:600



地籍套繪圖 S=1:600



都市計畫圖 S=1:1000



位置圖 S=1:3000

圖例	說明
細路中心線	柏油路面
計畫道路	米泥地
混凝土房屋	電力桿
磚造房屋	電信桿
柵欄	路燈
鐵欄	交通號誌
水溝	街道路牌
暗溝	停車場
施工圍籬	空地
圍籬	草皮
地籍線	花園
鐵絲網	府署房屋
高程	草地
測底高程	草皮
界址點	

- 廢道申請位置
- 改道申請位置
- 計畫道路
- 現有巷道
- 地籍線
- 現有房屋
- 相片方向

圖例



現場相片

