




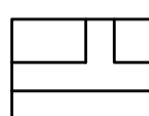
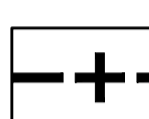
變更高速公路豐原交流道附近特定區計畫

(配合國道1號增設銜接台74線系統交流道工程)圖



Scale=1:1200

圖例

-  農業區
-  高速公路用地
-  道路用地
-  計畫範圍線

變更圖例

-  變更農業區為高速公路用地

附註：

1. 未指明變更部分，均應以原計畫為準。
2. 本變更案以工程設計現地樁位所辦理之地籍分割資料為準。

