變更大甲都市計畫(部分農業區、綠地用地、河川溝渠用地、停車場用地為河川溝渠用地、道路用地、河川溝渠用地兼供道路使用、停車場用地、廣場用地兼供道路使用)【配合溫寮溪旁（甲后路至經國路）聯絡道路工程】案樁位成果圖

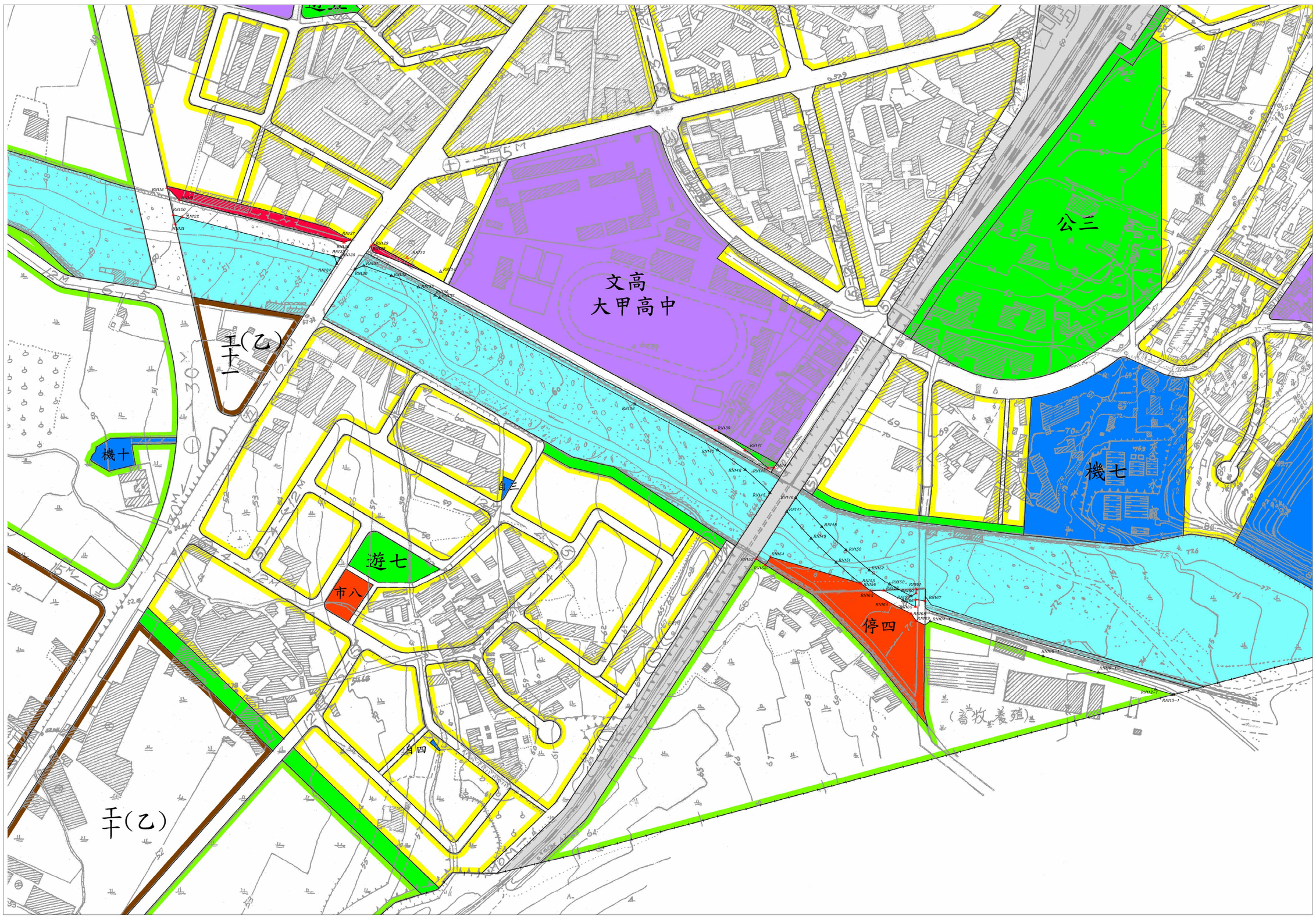

都市計畫樁位公告圖 SCALE=1/1500

樁號	樁號	角度	距離
1512	1510	105-34-12	211.599
C121	C122	31-35-05	126.723
C122	C107	117-46-22	114.148
RN118	RN119	135-11-54	16.388
RN126	RN127	70-53-09	6.275
RN123	RN125	104-23-18	6.471
RN128	RN129	160-52-15	7.309
RN134	1423	117-16-55	17.593

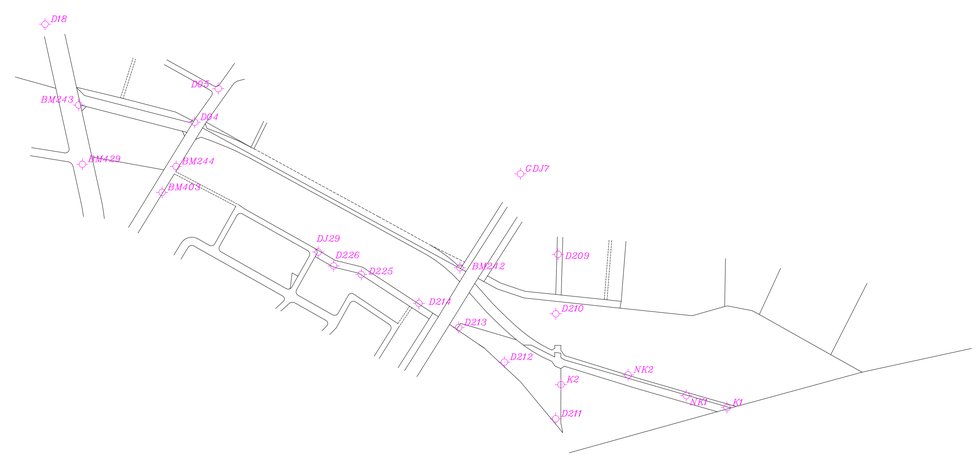

控制測量成果 SCALE=1/4000

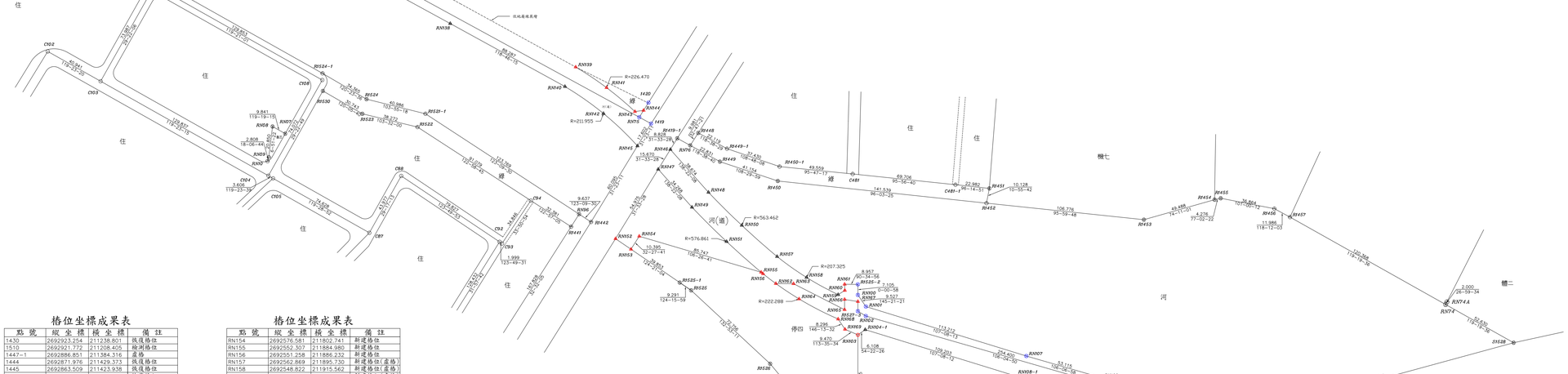

椿位圖 SCALE=1/1500

椿位坐標成果表

點號	縱坐標	橫坐標	備註
1430	2692923.254	211238.801	恢復樁位
1510	2692921.772	211208.405	檢測樁位
1447-1	2692886.851	211384.316	盧樁
1444	2692871.976	211429.373	恢復樁位
1445	2692863.509	211423.938	恢復樁位
1423	2692835.130	211495.067	恢復樁位
1422	2692832.970	211499.499	恢復樁位
1419	2692652.533	211810.713	檢測樁位
1420	2692666.680	211808.972	檢測樁位
1447	2692873.229	211410.897	恢復樁位
RN119	2692911.141	211250.456	新建樁位
RN120	2692897.168	211244.560	新建樁位
RN121	2692888.343	211246.508	新建樁位
RN122	2692894.979	211253.090	新建樁位
RN123	2692858.649	211394.676	新建樁位(盧樁)
RN124	2692851.344	211397.441	新建樁位(盧樁)
RN125	2692857.041	211400.944	新建樁位(盧樁)
RN126	2692871.815	211403.719	新建樁位
RN127	2692873.870	211409.648	新建樁位
RN128	2692869.784	211427.813	新建樁位
RN129	2692862.879	211430.208	新建樁位
RN130	2692846.719	211413.615	新建樁位(盧樁)
RN131	2692849.937	211421.802	新建樁位(盧樁)
RN132	2692853.514	211455.010	新建樁位
RN133	2692840.328	211447.579	新建樁位(盧樁)
RN134	2692843.194	211479.431	新建樁位(盧樁)
RN135	2692829.666	211472.937	新建樁位(盧樁)
RN136	2692821.721	211488.343	新建樁位(盧樁)
RN137	2692819.636	211492.619	新建樁位(盧樁)
RN138	2692720.034	211675.275	新建樁位(盧樁)
RN139	2692690.689	211759.882	新建樁位
RN140	2692677.541	211752.663	新建樁位(盧樁)
RN141	2692676.775	211780.699	新建樁位
RN142	2692659.356	211778.604	新建樁位(盧樁)
RN143	2692660.648	211799.852	新建樁位
RN144	2692661.461	211805.669	新建樁位
RN145	2692637.507	211801.546	新建樁位(盧樁)
RN146	2692635.108	211823.746	新建樁位(盧樁)
RN147	2692621.756	211815.545	新建樁位(盧樁)
RN148	2692606.202	211849.438	新建樁位(盧樁)
RN149	2692586.143	211838.310	新建樁位(盧樁)
RN150	2692583.939	211871.915	新建樁位(盧樁)
RN151	2692573.018	211861.632	新建樁位(盧樁)
RN152	2692574.911	211786.773	新建樁位
RN153	2692567.810	211797.162	新建樁位

椿位坐標成果表

點號	縱坐標	橫坐標	備註
RN154	2692576.581	211802.741	新建樁位
RN155	2692552.307	211884.980	新建樁位
RN156	2692551.258	211886.232	新建樁位
RN157	2692562.869	211895.730	新建樁位(盧樁)
RN158	2692548.822	211915.562	新建樁位(盧樁)
RN159	2692537.192	211936.902	新建樁位(盧樁)
RN160	2692540.055	211941.405	新建樁位
RN161	2692544.189	211941.259	新建樁位
RN162	2692544.662	211894.887	新建樁位
RN163	2692544.546	211906.793	新建樁位
RN164	2692534.299	211910.553	新建樁位
RN165	2692527.047	211941.231	新建樁位
RN166	2692533.964	211941.226	新建樁位
RN167	2692532.554	211950.212	新建樁位
RN168	2692520.728	211936.914	新建樁位
RN169	2692513.832	211941.526	新建樁位
R1525-2	2692544.098	211950.216	檢測樁位
RN100	2692536.993	211950.214	檢測樁位
RN101	2692529.155	211955.630	檢測樁位
R1527-3	2692526.053	211950.210	檢測樁位
RN102	2692522.781	211955.564	檢測樁位
RN103	2692510.042	211950.204	恢復樁位
RN104-1	2692513.600	211955.169	新建樁位(盧樁)
RN107	2692495.796	212063.816	檢測樁位
RN108-1	2692481.423	212059.524	新建樁位(盧樁)
RN109	2692481.052	212114.844	檢測樁位
RN110-1	2692466.641	212110.680	新建樁位(盧樁)
RN111	2692465.815	212167.574	盧樁
RN111A	2692467.758	212160.849	檢測樁位
RN112-1	2692451.392	212163.452	新建樁位(盧樁)
RN113-1	2692446.739	212179.917	新建樁位(盧樁)
RN113A	2692449.362	212189.369	檢測樁位
RN114	2692452.315	212200.010	檢測樁位
RN115	2692454.452	212207.783	檢測樁位
S1527-5	2692453.349	212203.735	檢測樁位
S1528	2692504.763	212392.497	盧樁
1431	2692913.570	211240.988	疊除樁位
1429	2692878.690	211376.925	疊除樁位
1446	2692863.855	211405.134	疊除樁位
RN104	2692513.480	211955.001	疊除樁位
RN105	2692506.174	211978.989	疊除樁位
RN106	2692502.839	212039.442	疊除樁位
RN108	2692480.453	212063.062	疊除樁位
RN110	2692464.967	212116.474	疊除樁位
RN112	2692450.013	212168.228	疊除樁位
RN113	2692446.688	212179.733	疊除樁位

樁號	樁號	角度	距離
RN143	RN144	82-02-26	5.873
RN75	RN144	32-19-59	5.434
RN144	1420	32-19-59	6.176
RN152	RN153	124-21-04	12.584
RN163	RN165	116-56-11	38.629
RN159	RN160	57-33-07	5.336
RN160	RN161	357-58-38	4.137
RN166	RN167	98-55-03	9.096
RN165	RN166	359-57-31	6.917
R1527-3	RN167	0-01-03	6.501
R1527-3	RN102	121-25-50	6.275
RN75	1419	118-36-41	9.057
R1419-1	RN76	118-38-40	9.993

圖 例

樁別	說明
○	道路中心樁
⊖	區界樁
⊕	副樁
⊕	盧樁
△	新建樁位
△	新建樁位(盧樁)
○	恢復樁位
⊗	檢測樁位
---	工程位置

測量技師：

證書字號：台工登字第8558號

圖說編號:1023-28
測量時間:108年07月
測量單位:亞興測量有限公司
公司住址:臺中市西區臺灣大道二段101號13樓
負 責 人:江俊泓
測量人員:劉坤明