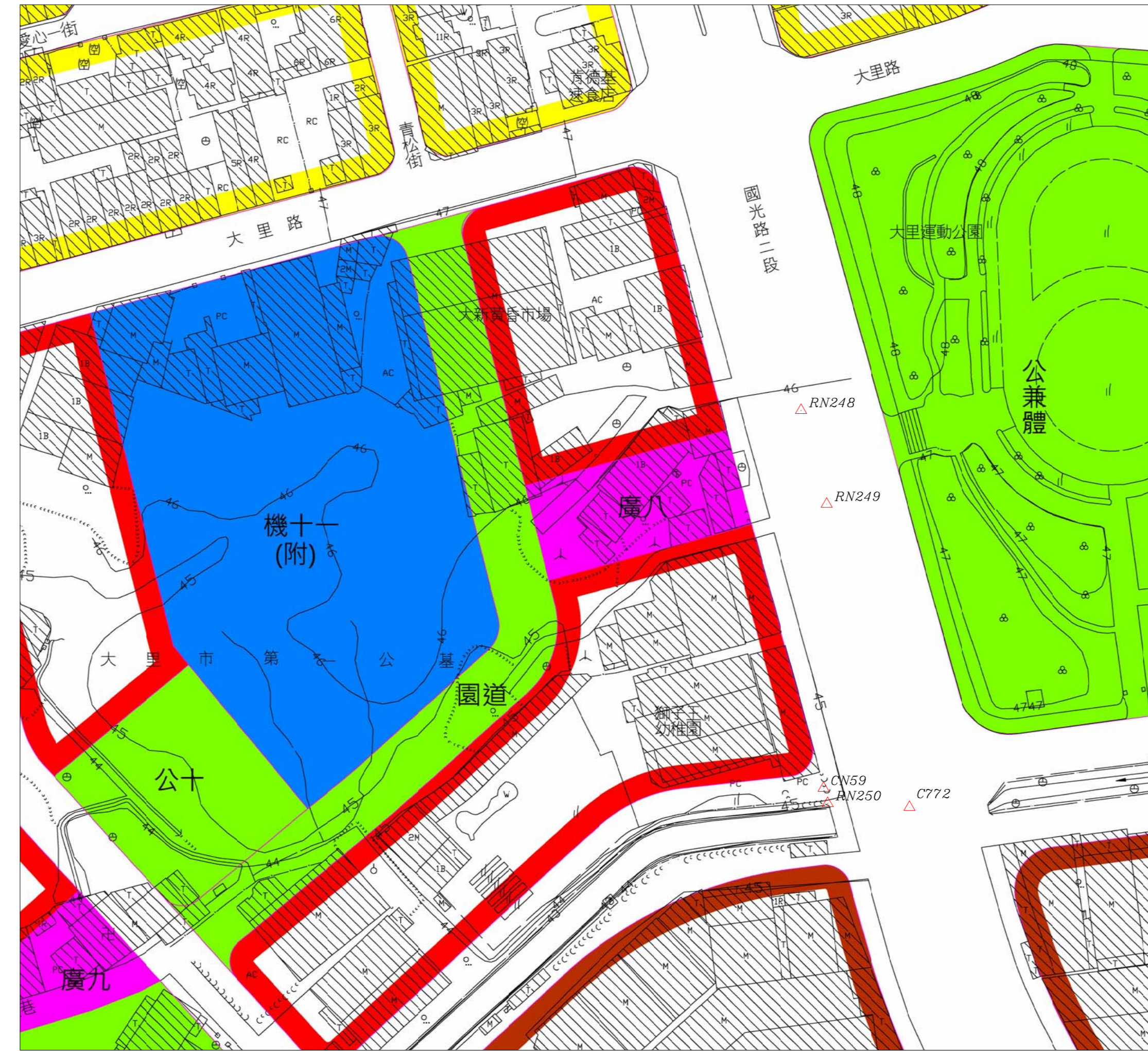

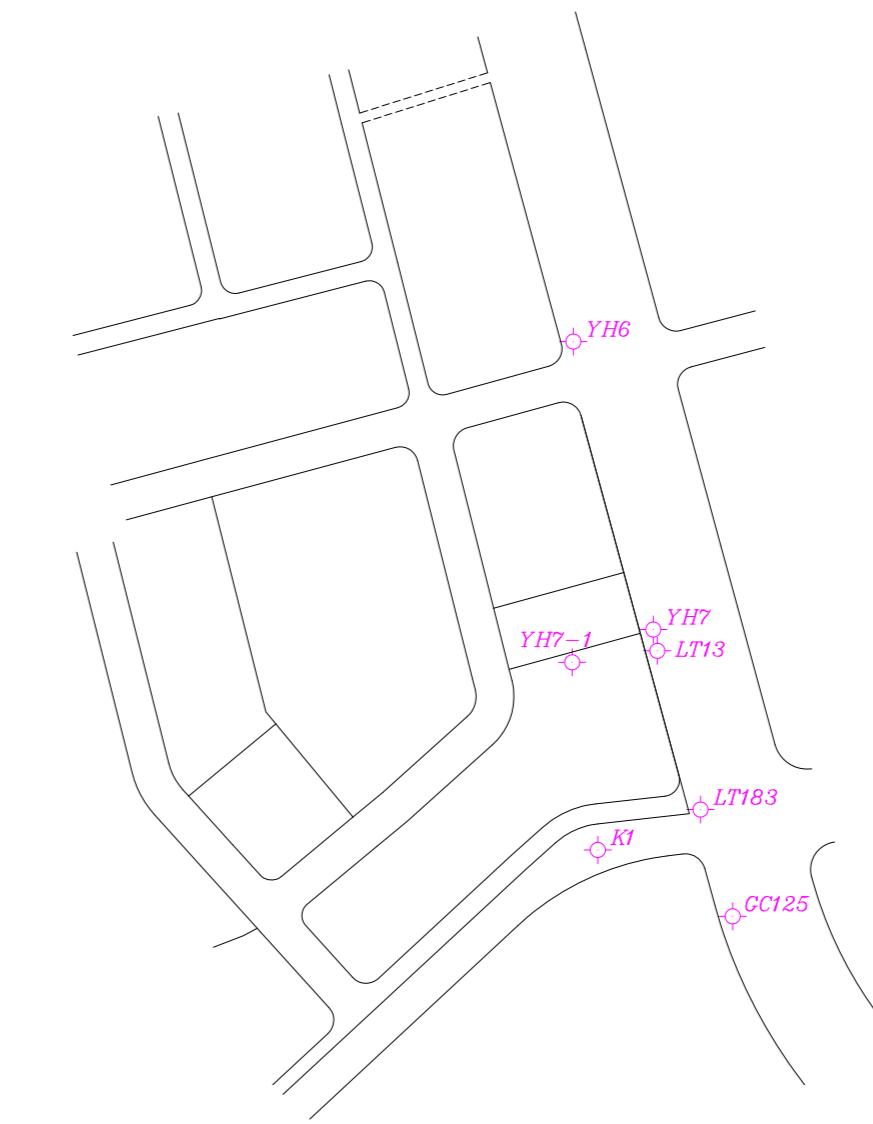


「變更大里都市計畫主要計畫(配合大里區聯合行政中心周邊地區整體開發)案」暨「變更大里都市計畫細部計畫(土地使用分區管制要點)(配合大里區聯合行政中心周邊地區整體開發)案」修正樁位成果圖



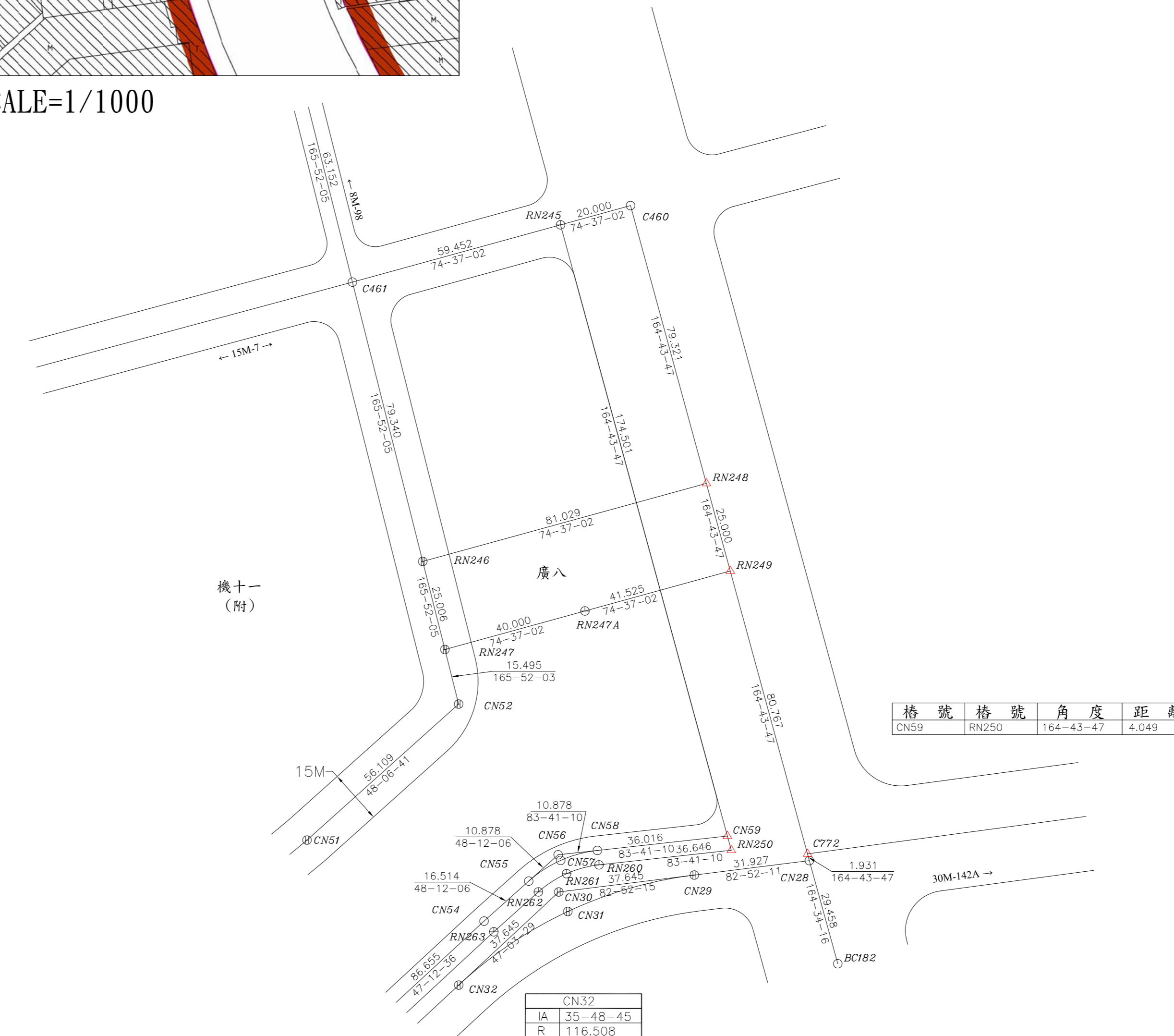
都市計畫樁位公告圖 SCALE=1/1000



控制成果圖 SCALE=3000



修正前樁位成果圖 SCALE=1/1000



修正後樁位成果圖 SCALE=1/1000

樁位坐標成果表

點號	修正前		修正後	
	縱坐標	橫坐標	縱坐標	橫坐標
C772	2666007.608	217768.389	2666007.622	217768.490
CN59	2666012.519	217746.322	2666012.530	217746.418
RN248	2666109.643	217740.592	2666109.654	217740.633
RN249	2666085.522	217747.163	2666085.537	217747.218
RN250	2666008.612	217747.386	2666008.623	217747.484

圖例

符號	說明
○	道路中心樁
⊙	區界樁
⊗	副樁
⊕	虛樁
△	修正樁位

測量技師：  
證書字號：台工登字第 8558 號



測量時間：108年08月  
負責人：江俊泓  
測量單位：亞興測量有限公司  
公司地址：臺中市西區臺灣大道二段101號13樓