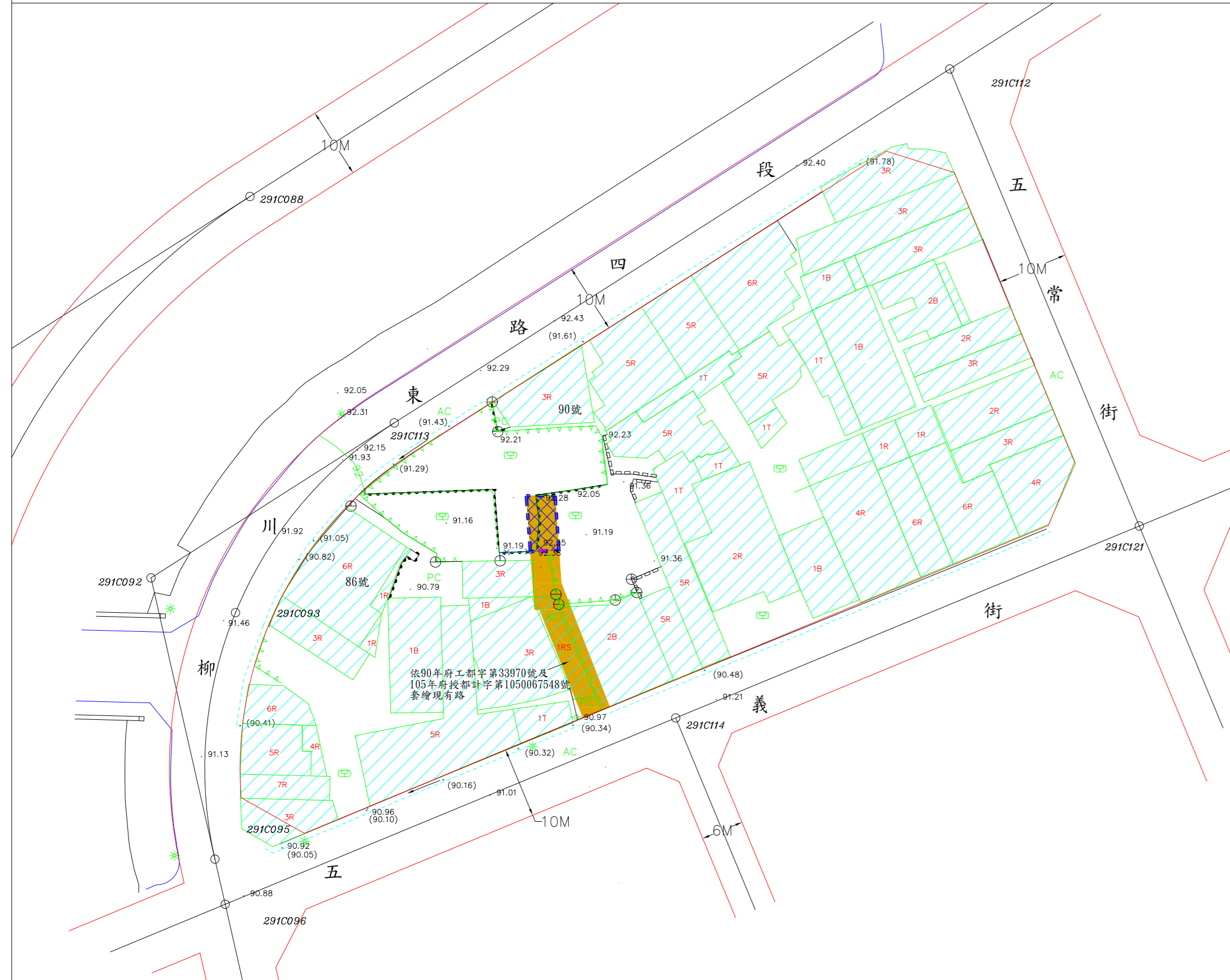


臺中市政府都市發展局廢道公告圖

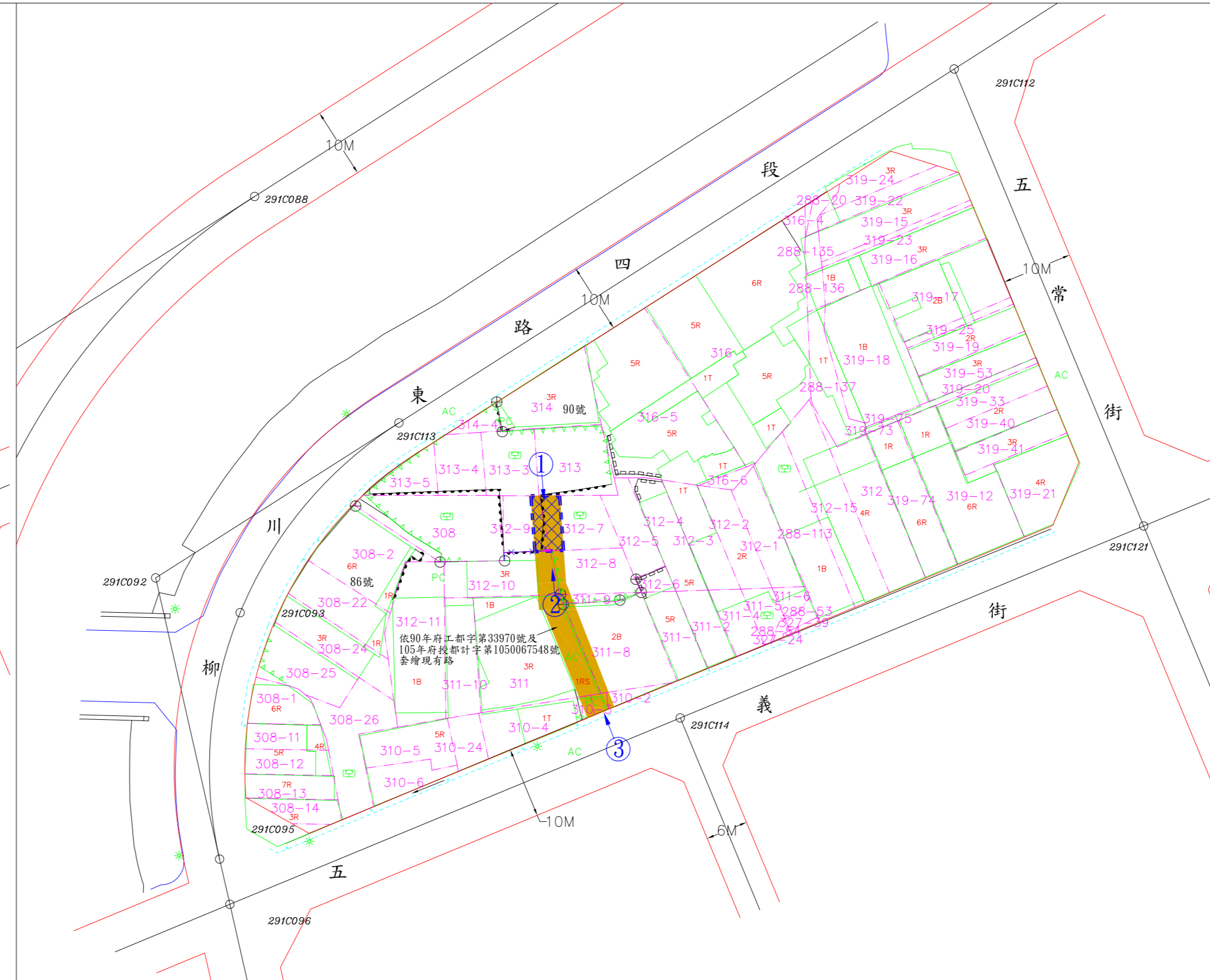
- (1)申請事由:申請核發廢道證明書
- (2)申請理由:所有權人於該筆土地上欲申請建築執照許可
- (3)申請基地地號:臺中市北區水源段312-7(部分),312-9(部分)地號
- (4)申請人(土地所有權人):相品建設股份有限公司、華閣建設股份有限公司

測量技術師:
証書字號:台工登字第
8558號

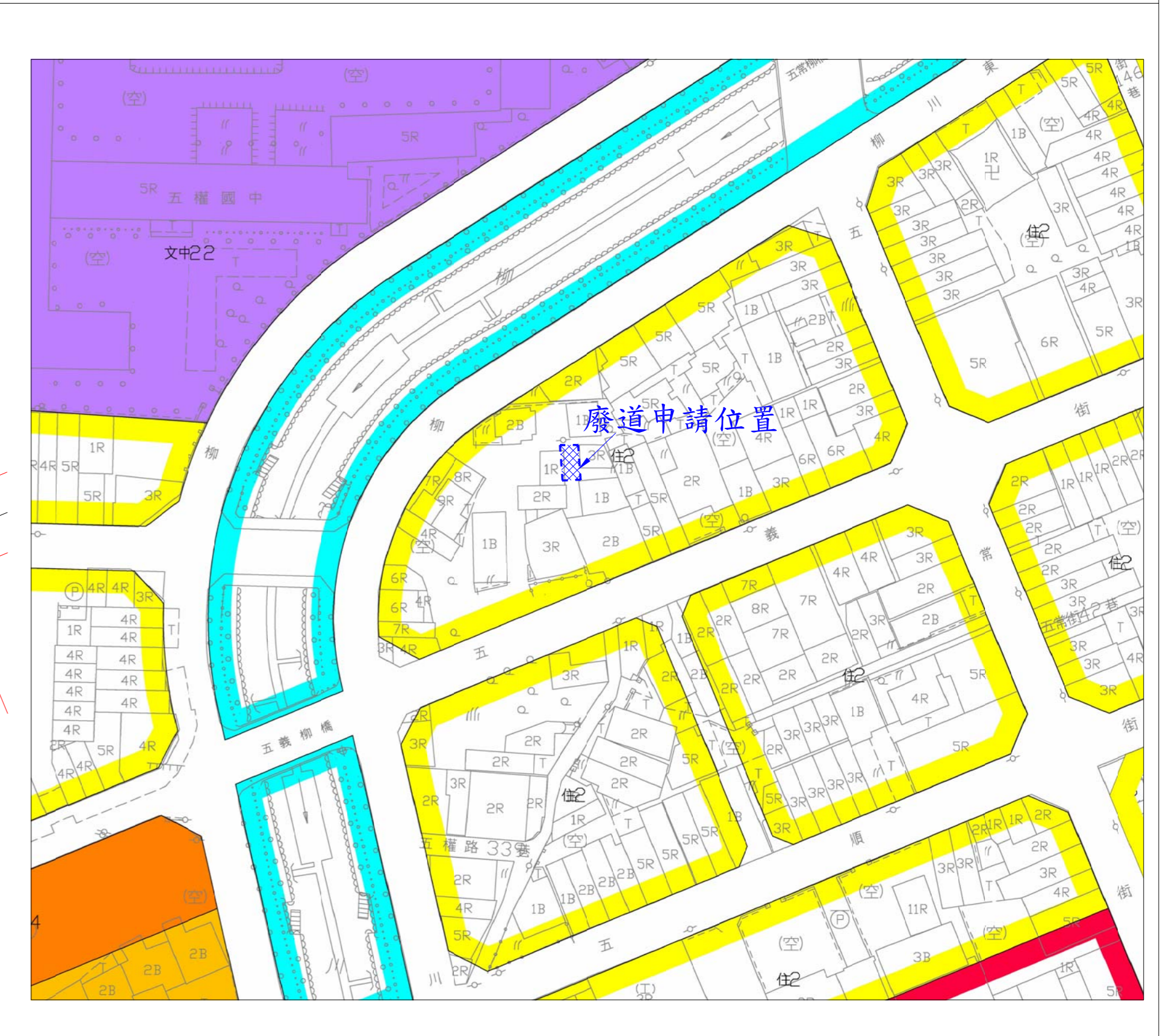
圖說編號:108384
測量時間:108年06月30日
測量單位:亞興測量有限公司
測量人員:劉坤明
負責人:江俊泓
公司住址:臺中市西區臺灣大道二段101號13樓



現況成果圖 S=1:600



地籍套繪圖 S=1:600



都市計畫圖 S=1:1000




位置圖 S=1:3000

| 圖例 | |
|-------|------|
| 道路中心線 | 柏油路面 |
| 計畫道路 | 水泥地 |
| 混凝土房屋 | 電力桿 |
| 磚造房屋 | 電信桿 |
| 雨棚 | 路燈 |
| 鐵棚 | 交通標誌 |
| 水溝 | 街道路牌 |
| 暗溝 | 停車場 |
| 施工圍籬 | 空地 |
| 水泥坎 | 草地 |
| 圍牆 | 界址點 |
| 地籍線 | 高程 |
| 鐵絲網 | 溝底高程 |

- 廢道申請位置
- 計畫道路
- 現有巷道
- 地籍線
- 現有房屋
- 相片方向

圖例



現場相片