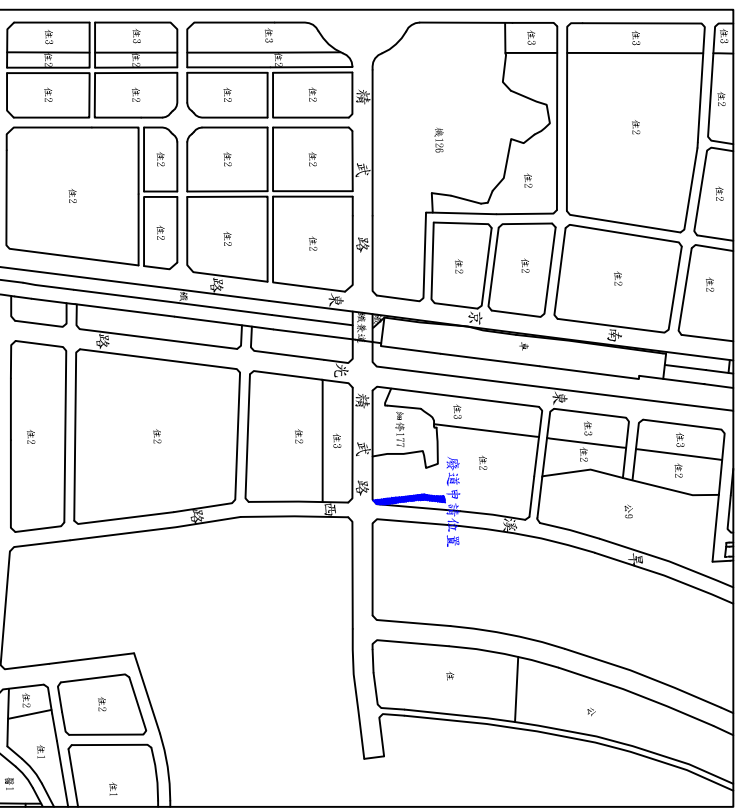
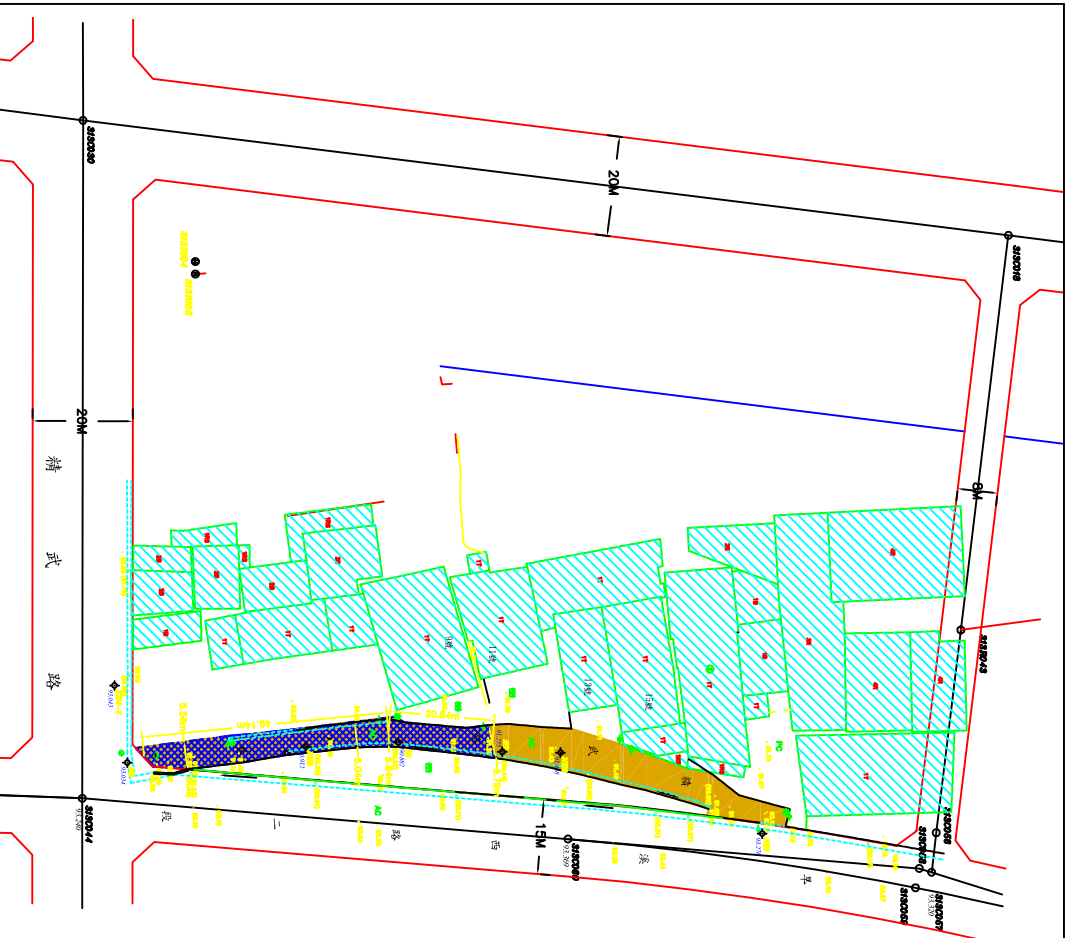



臺中市政府都市發展局廢道公告圖

- (1) 申請事由：申請核廢道證明書
- (2) 申請理由：所有權人於該筆土地上欲申請建築執照許可
- (3) 申請基地地號：臺中市東區東勢子段3-3地號部分土地
- (4) 申請人(土地所有權人)：涂宗泰、張滄田

圖說編號：106441
 測量時間：108年06月12日
 測量單位：亞興測量有限公司
 測量人員：劉坤明
 負責人：江復泓
 公司住址：臺中市西區臺灣大道二段101號13樓



圖例	說明
	廢道申請位置
	計畫道路
	現有巷道
	地籍線
	現有房屋
	相片方向



位置圖 S=1:3000

圖例

現場相片

現況圖 S=1:600

地籍套繪圖 S=1:600

都市計畫圖 S=1:1000