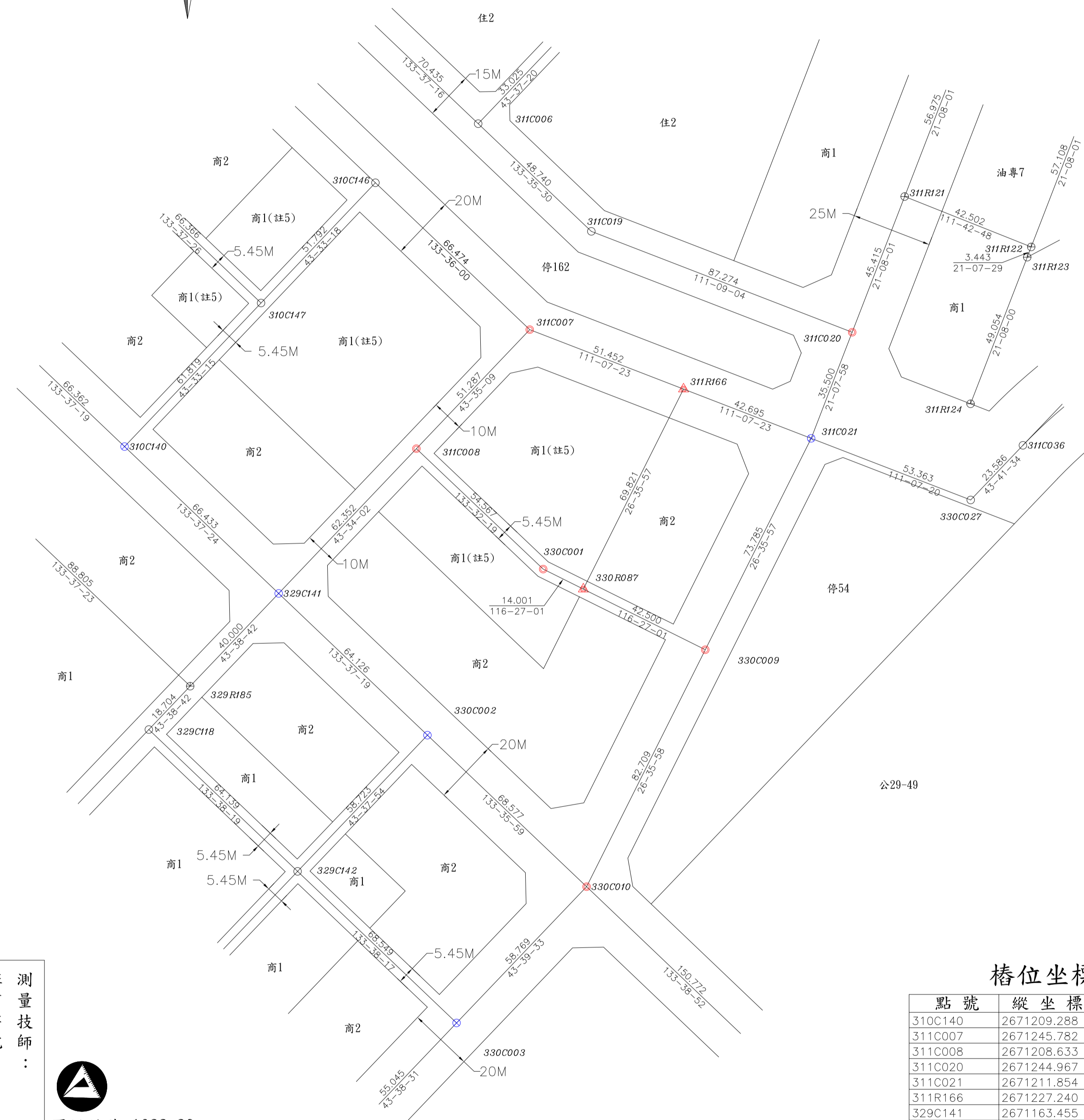



# 變更台中市都市計畫(舊有市區及一至五期市地重劃地區細部計畫(第二次通盤檢討)案) (中區中墩段七小段15、15-3、15-7地號土地附近)樁位成果圖



都市計畫樁位公告圖 SCALE=1/1000

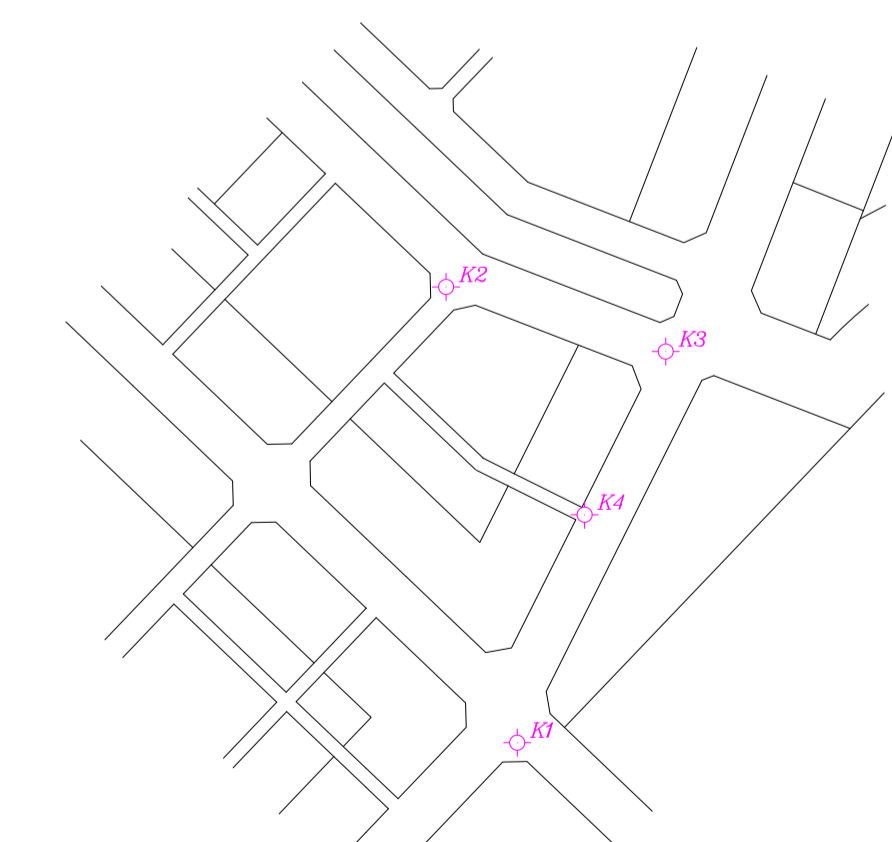
樁位圖 SCALE=1/1000

樁位坐標成果表

點號	縱坐標	橫坐標	備註
310C140	2671209.288	217514.428	
311C007	2671245.782	217640.850	
311C008	2671208.633	217605.491	
311C020	2671244.967	217741.470	
311C021	2671211.854	217728.671	
311R166	2671227.240	217688.845	新建樁位
329C141	2671163.455	217562.518	
330C001	2671171.045	217645.047	
330C002	2671119.215	217608.939	
330C003	2671029.406	217618.029	
330C009	2671145.878	217695.634	
330C010	2671071.923	217658.601	
330R087	2671164.808	217657.583	新建樁位

圖例

符號	說明
○	道路中心樁
⊕	區界樁
⊗	副樁
⊙	虛樁
▲	新建樁位
●	恢復樁位
⊗	檢測樁位
—	工程位置



控制測量成果 SCALE=1/3000

測量技師：  
證書字號：台工登字第8558號



圖說編號：1023-26  
測量時間：108年06月  
測量單位：亞興測量有限公司  
公司住址：臺中市西區臺灣大道二段101號13樓  
負責人：江俊泓  
測量人員：劉坤明