

臺中市政府都市發展局改道公告圖

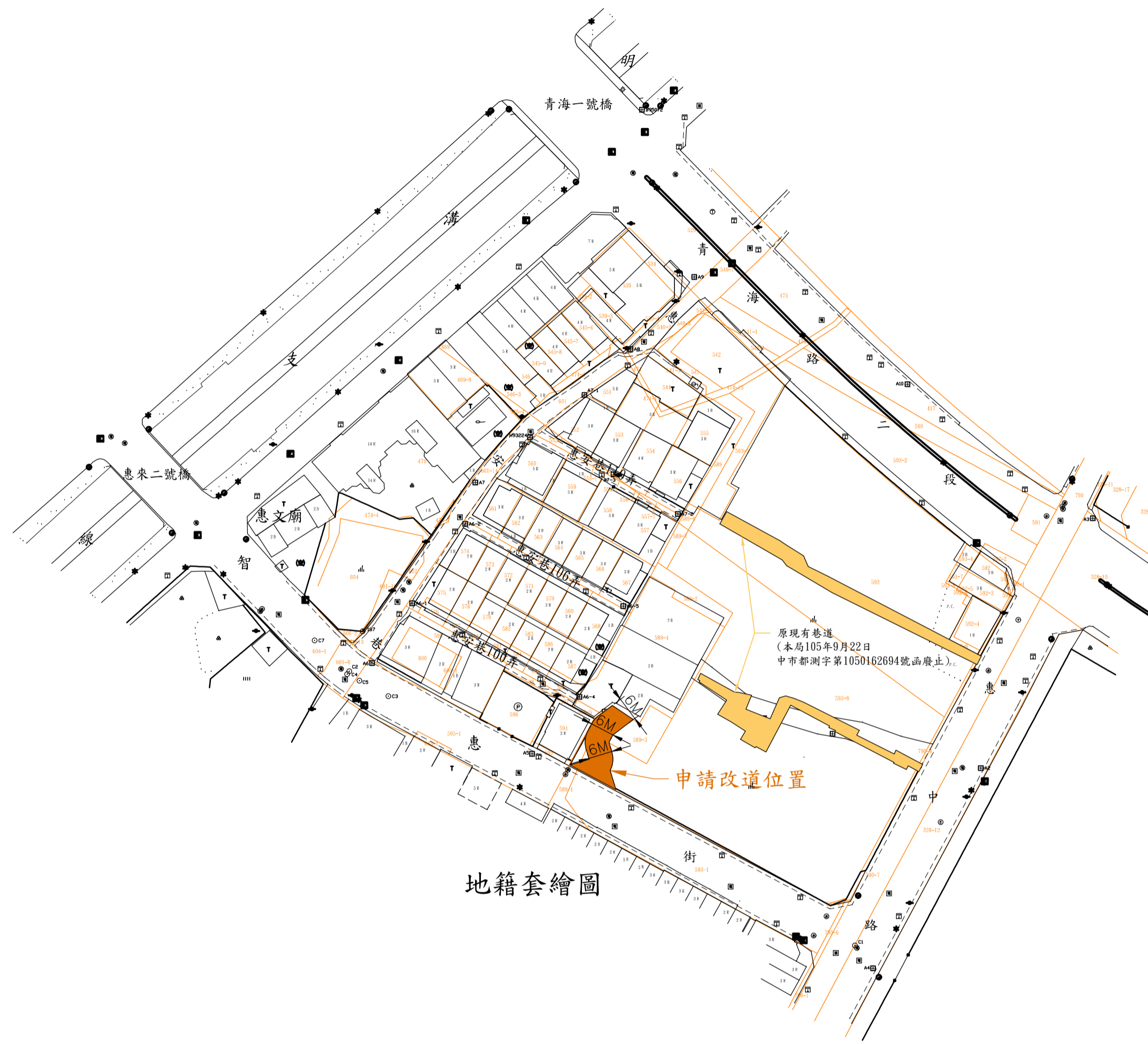
1. 申請事由：臺中市西屯區惠來厝段593-9、589-3地號部分土地指定為現有巷道。
2. 申請理由：促進周邊住戶通行，提升在地交通安全與品質。
3. 申請基地地號：惠來厝段593-9、589-3地號。
4. 申請人：臺中市政府住宅發展工程處。



申請位置示意圖



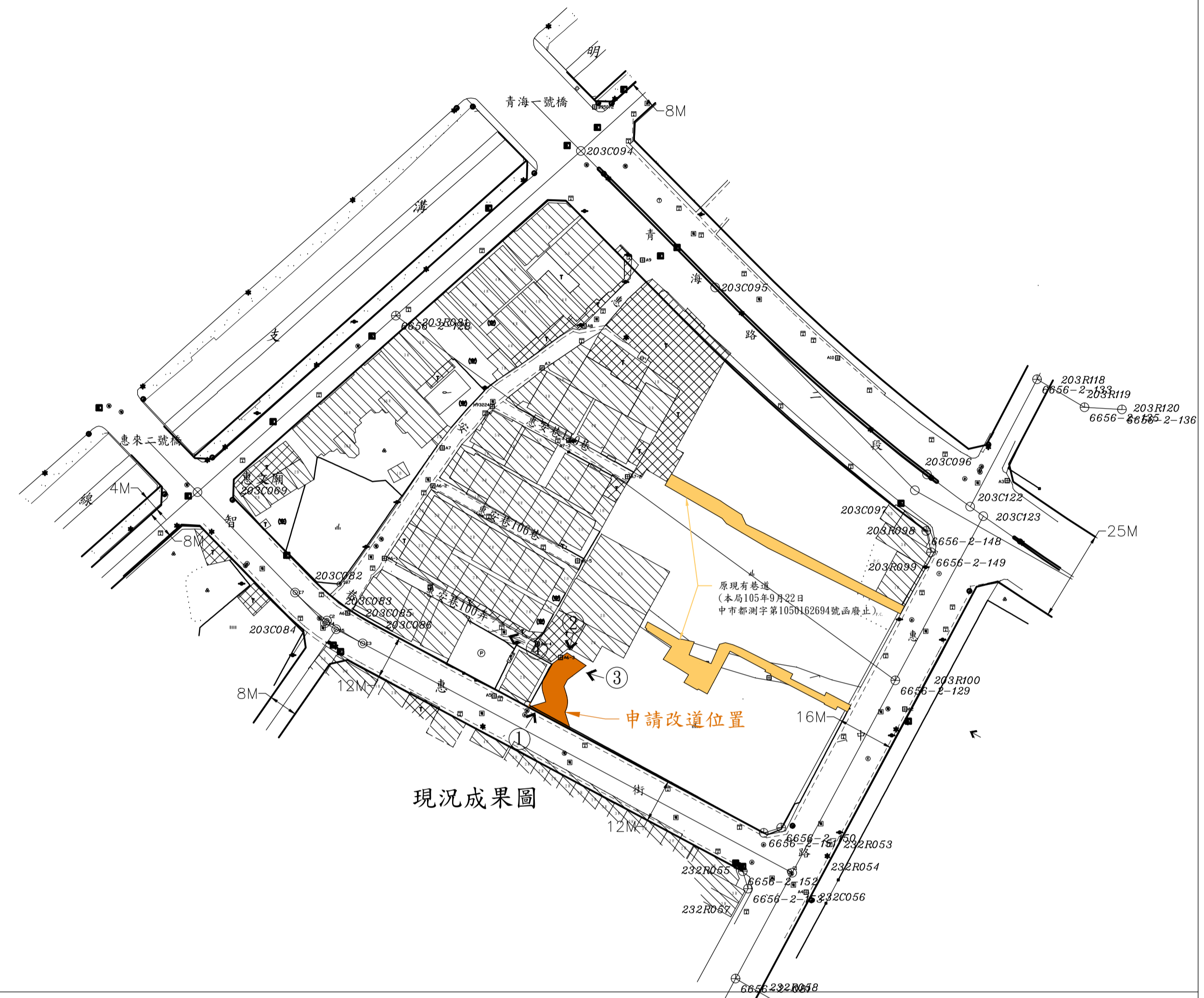
指北針



地籍套繪圖

註：本地籍套繪僅供參考，實際以地政機關鑑界為準。

地籍套繪圖 S:1/1000

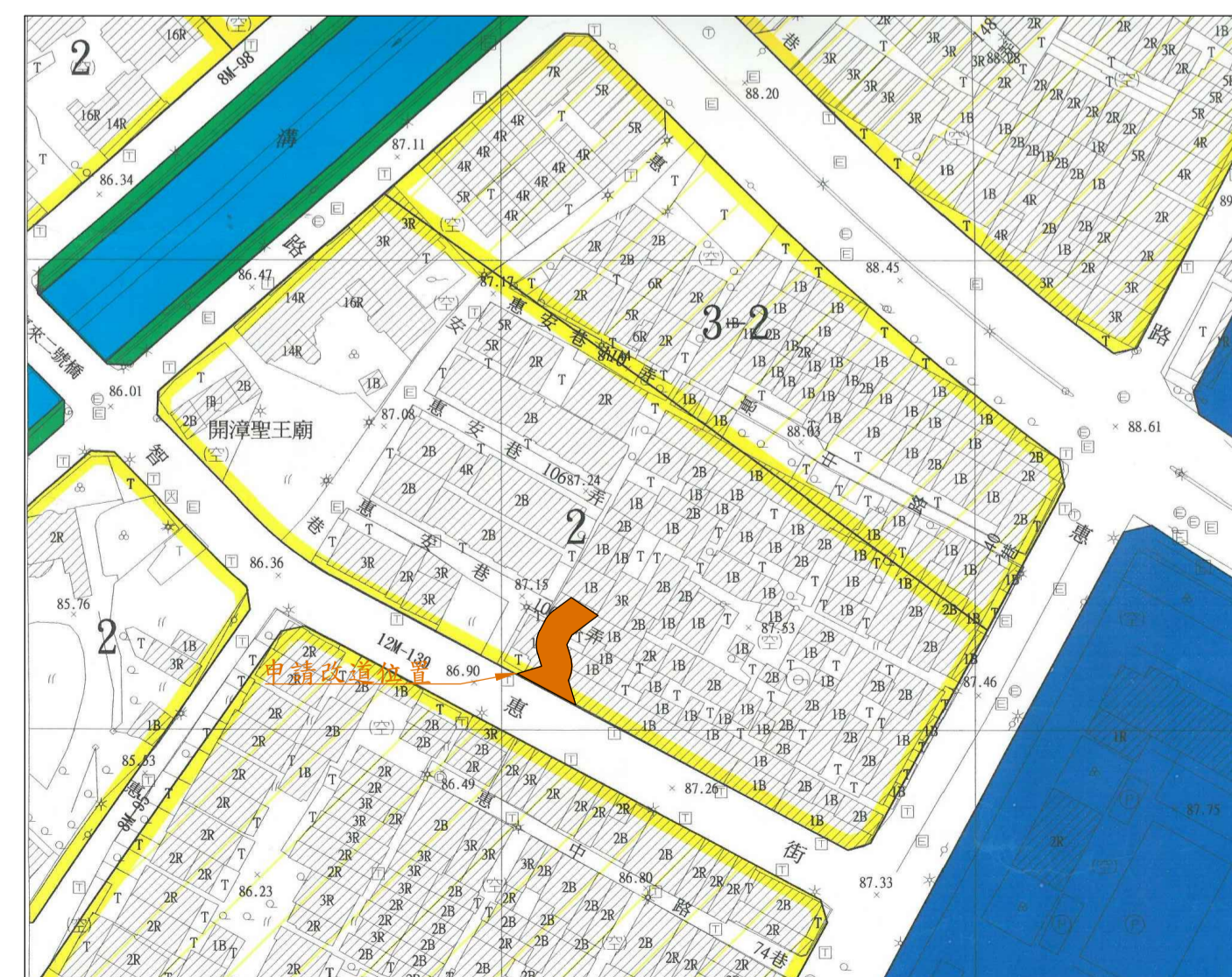


現況成果圖

現況成果圖 S:1/1000

圖示	地物名稱	圖示	地物名稱
.....	地類界	□	方型電力人孔
——	磚石牆	*	路燈
- - - -	鐵絲網	⊙	圓型電力人孔
----	暗溝	⊙	圓型污水人孔
▨	永久房屋	⊙	交通標誌
▩	臨時房屋	□	門
▧	建築中房屋	⊕	方型消防栓
——	人行道	⊕	變壓箱座
——	硬路面道路	⊕	圓型消防栓
——	分隔島	⊕	停車場
——	結構線	⊕	電信桿
B	磚屋	⊕	界樁
山	草地	⊕	圖根點
R	混凝土屋	⊕	都市計畫樁
⊕	電力桿	⊕	水塔
⊕	方型電信人孔	⊕	花園
⊕	圓型制水閘	P.C	PC路面
⊕	圓型電訊人孔	()	空地
T	臨時屋(棚)	○	游泳池
■	原現有巷道	■	改道範圍

圖例



都市計畫位置圖



現場照片

測量單位	測量員	繪圖員	日期
			108.05