
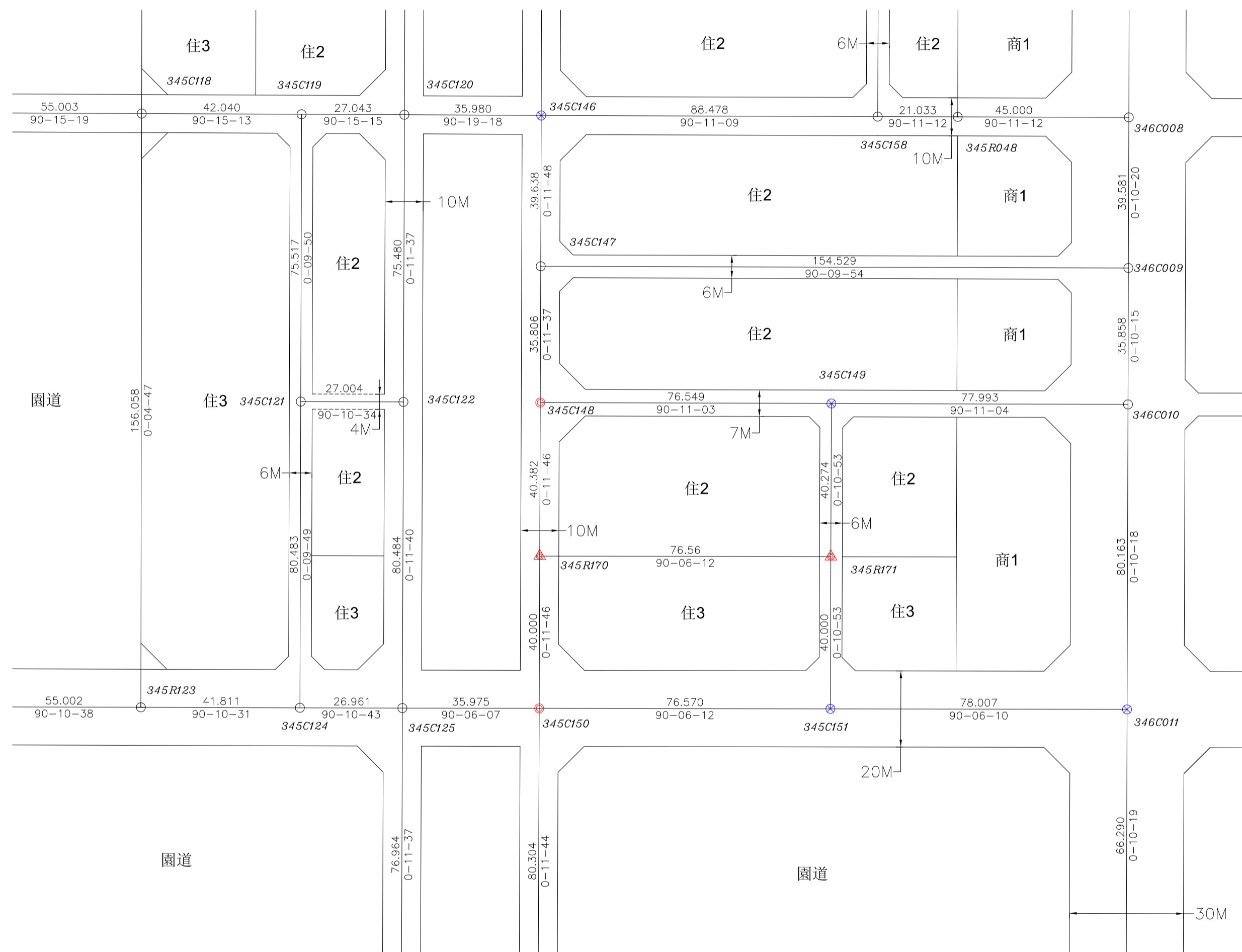


# 變更臺中市都市計畫(舊有市區及一至五期市地重劃地區)細部計畫(第二次通盤檢討) (本市西區後壠子段292-14, 292-17地號附近)樁位成果圖



比例尺：一千分之一



樁位圖 SCALE=1/1000

樁位坐標表

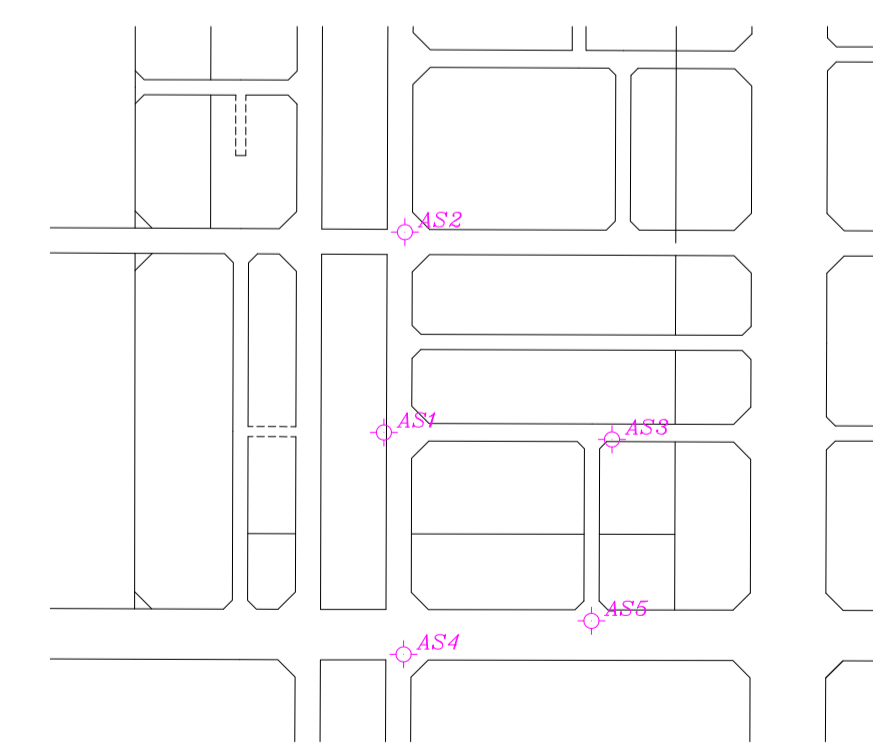
點號	縱坐標	橫坐標	備註
345C146	2670343.243	215870.099	檢測樁位
345C148	2670267.799	215869.842	恢復樁位
345C149	2670267.553	215946.391	檢測樁位
345C150	2670187.417	215869.567	恢復樁位
345C151	2670187.279	215946.137	檢測樁位
345R170	2670227.417	215869.704	新建樁位
345R171	2670227.279	215946.264	新建樁位
346C011	2670187.139	216024.144	檢測樁位



都市計畫樁位公告圖 SCALE=1/1000

圖例

樁別	說明
○	道路中心樁
⊕	區界樁
⊗	副樁
⊙	虛樁
⊕	新建樁位
⊗	恢復樁位
⊙	檢測樁位
—	工程位置



控制測量成果 SCALE=1/3000

測量技師：  
證書字號：台工登字第8558號



圖說編號：108185  
測量時間：108年04月  
測量單位：亞興測量有限公司  
公司住址：臺中市西區臺灣大道二段101號13樓  
負責人：江俊泓  
測量人員：林宏豪