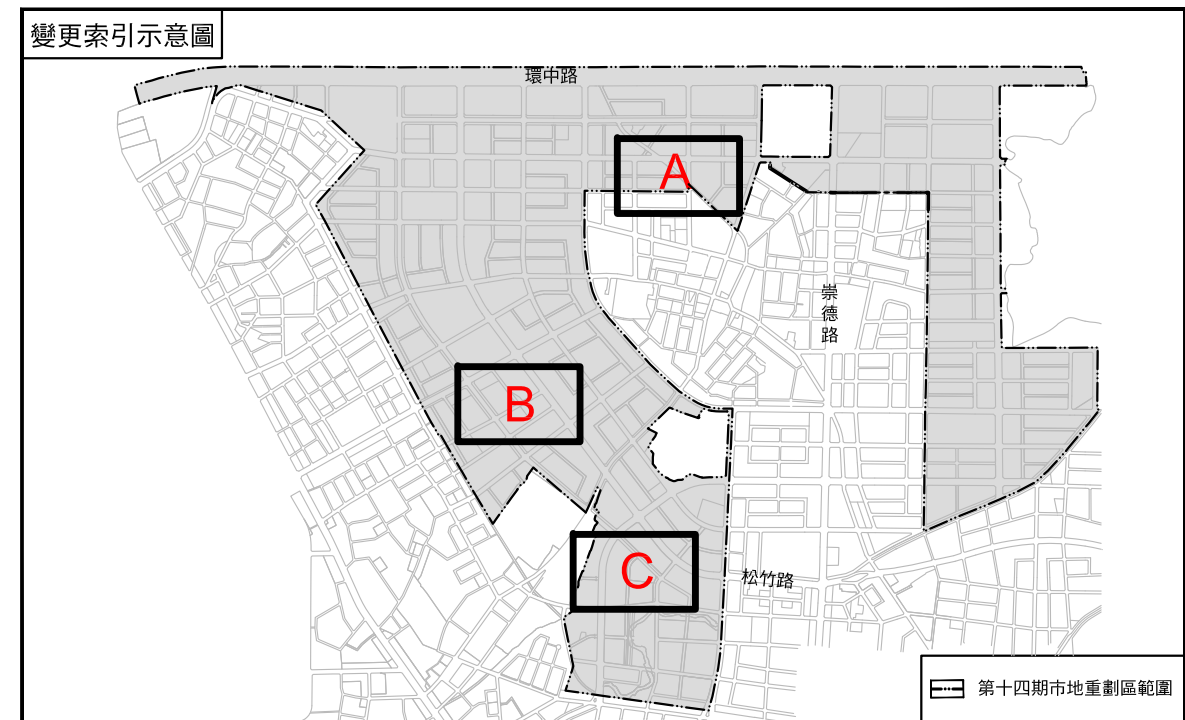
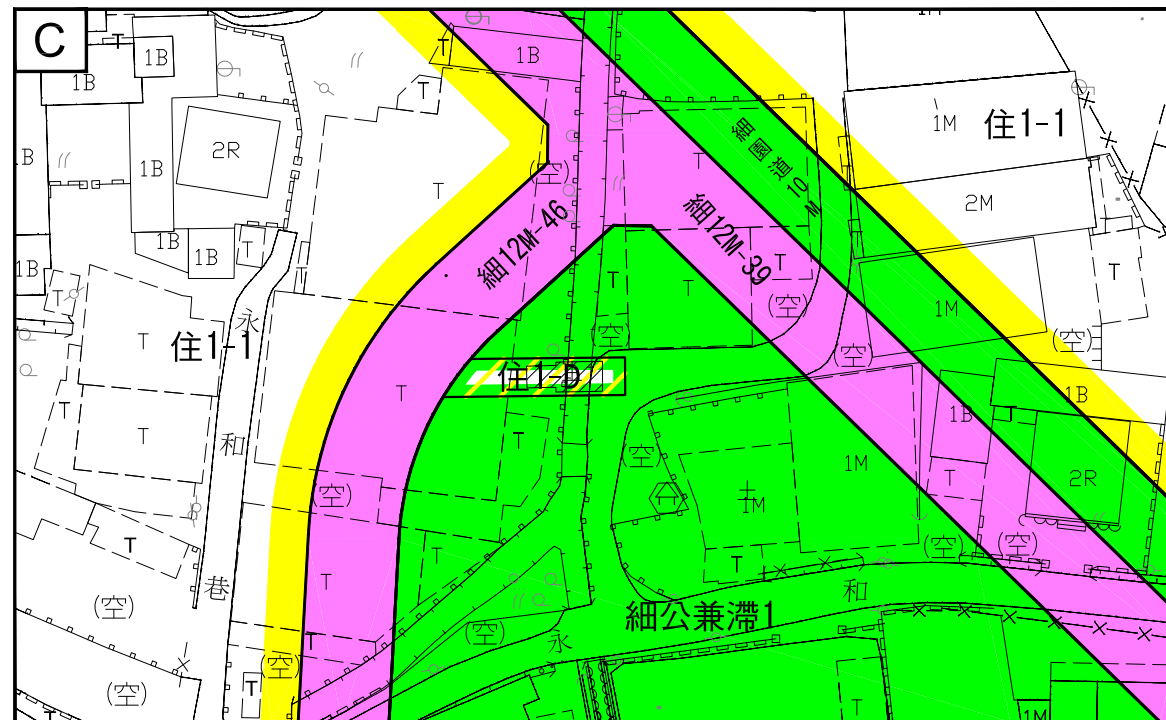
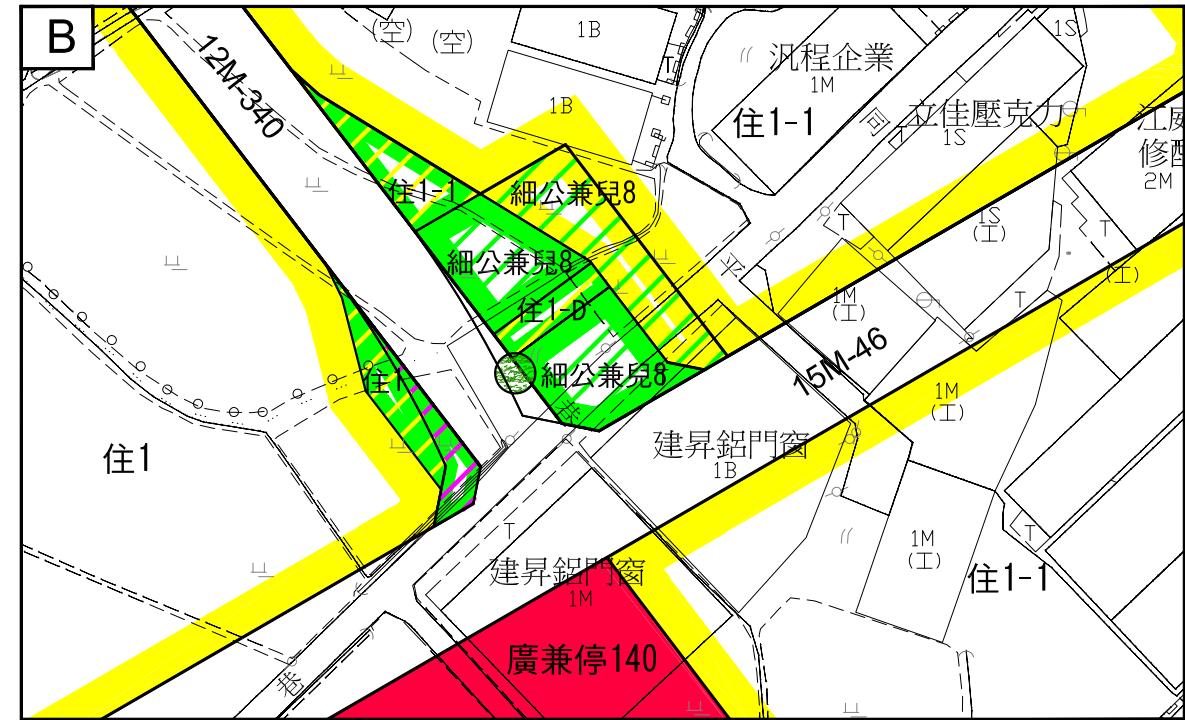
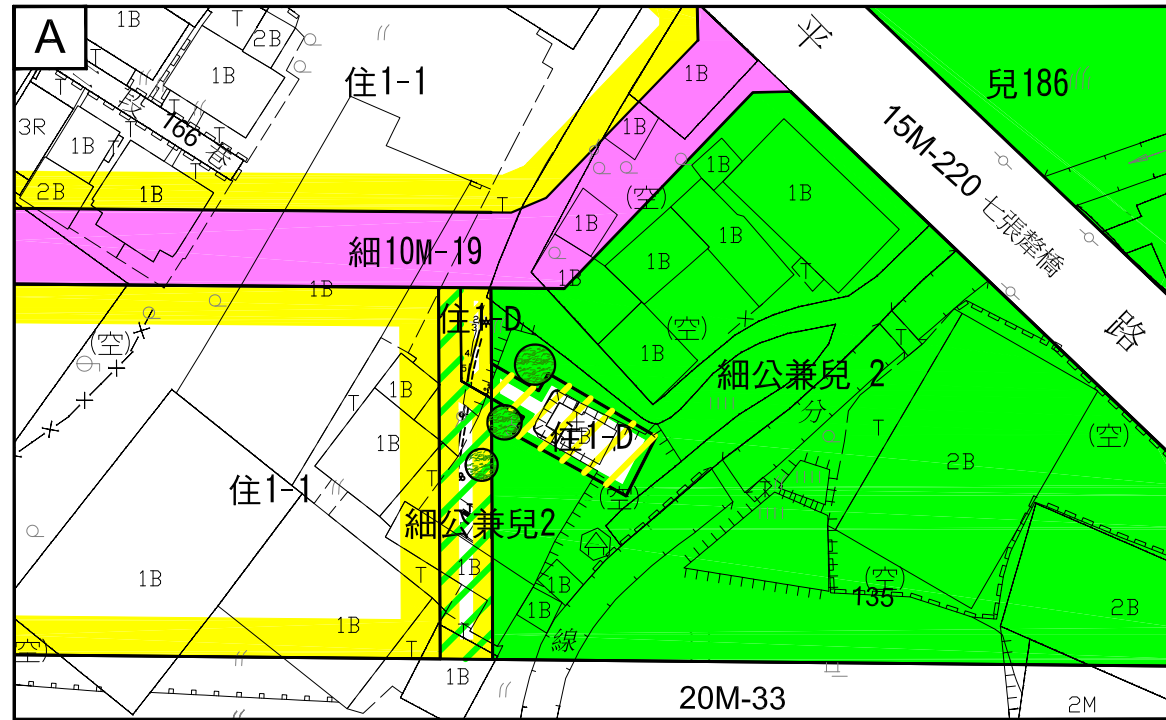


變更臺中市都市計畫（整體開發地區單元九、十、十一）細部計畫 （配合同平巷老樹修正園道用地及同平巷、同榮里、永和巷土地公廟保留）圖



計畫圖例

- | | |
|----------------|--------------|
| 住1 第1種住宅區 | 公兼滯 公園兼滯洪池用地 |
| 住1-1 第1-1種住宅區 | 園道 園道用地 |
| 兒 兒童遊樂場用地 | 道路用地 |
| 廣兼停 廣場兼停車場用地 | 細部計畫道路用地 |
| 公兼兒 公園兼兒童遊樂場用地 | 保留榕樹位置 |

變更圖例

- | | |
|----------------------------|-----------------------|
| 公兼兒 變更第1-1種住宅區為公園兼兒童遊樂場用地 | 住1-1 變更園道用地為第1-1種住宅區 |
| 住1-D 變更第1-1種住宅區為第1-D種住宅區 | 住1-D 變更園道用地為第1-D種住宅區 |
| 住1-D 變更公園兼兒童遊樂場用地為第1-D種住宅區 | 公兼兒 變更園道用地為公園兼兒童遊樂場用地 |
| 住1-D 變更公園兼滯洪池用地為第1-D種住宅區 | 變更園道用地為道路用地 |
| 住1 變更園道用地為第1種住宅區 | |



比例尺：一千分之一

註：1.公共設施編號前加註「細」者，屬細部計畫公共設施。2.未標示變更者，均應以現行計畫為準。