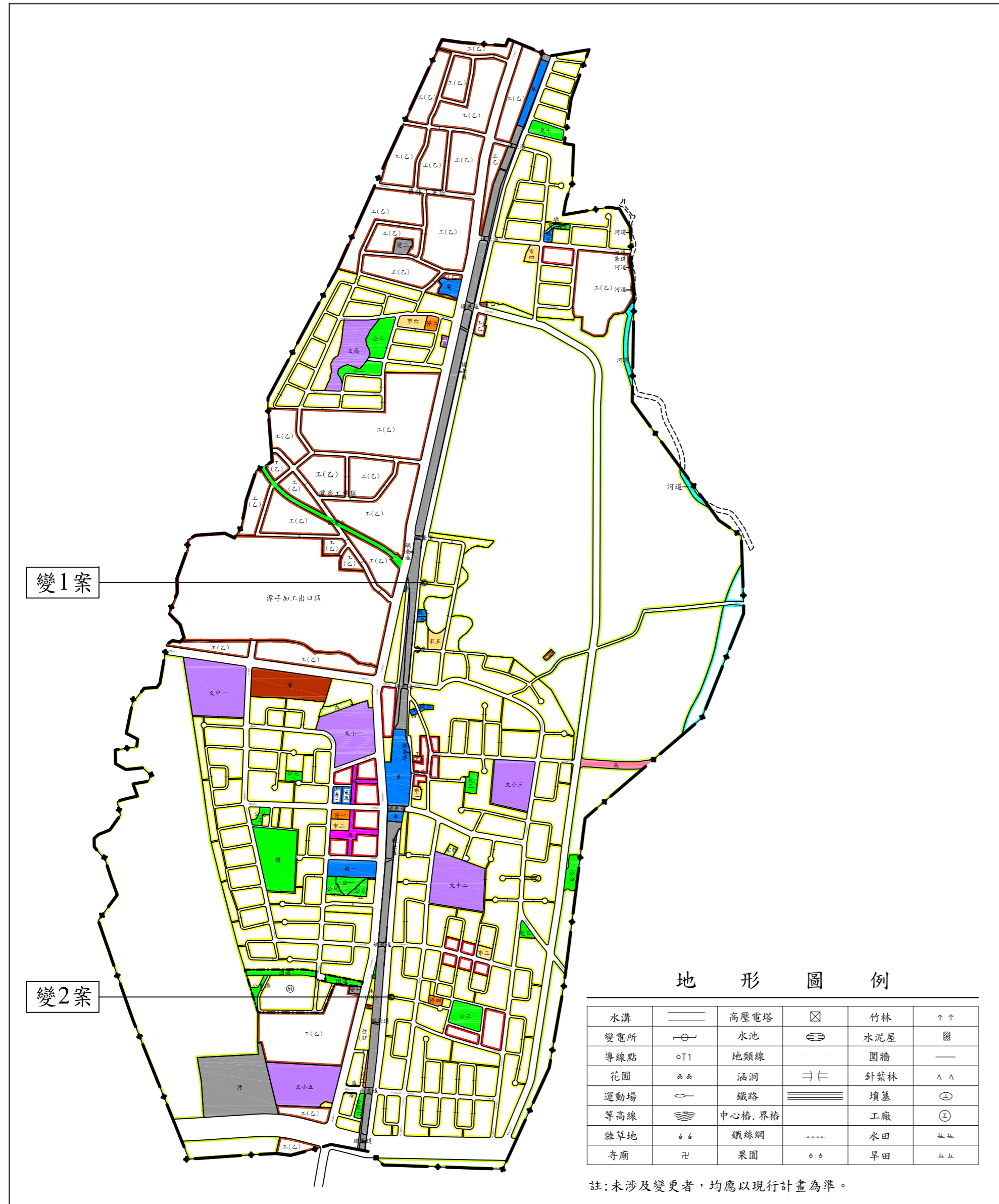


變更潭子都市計畫（第四次通盤檢討）（第四階段）圖



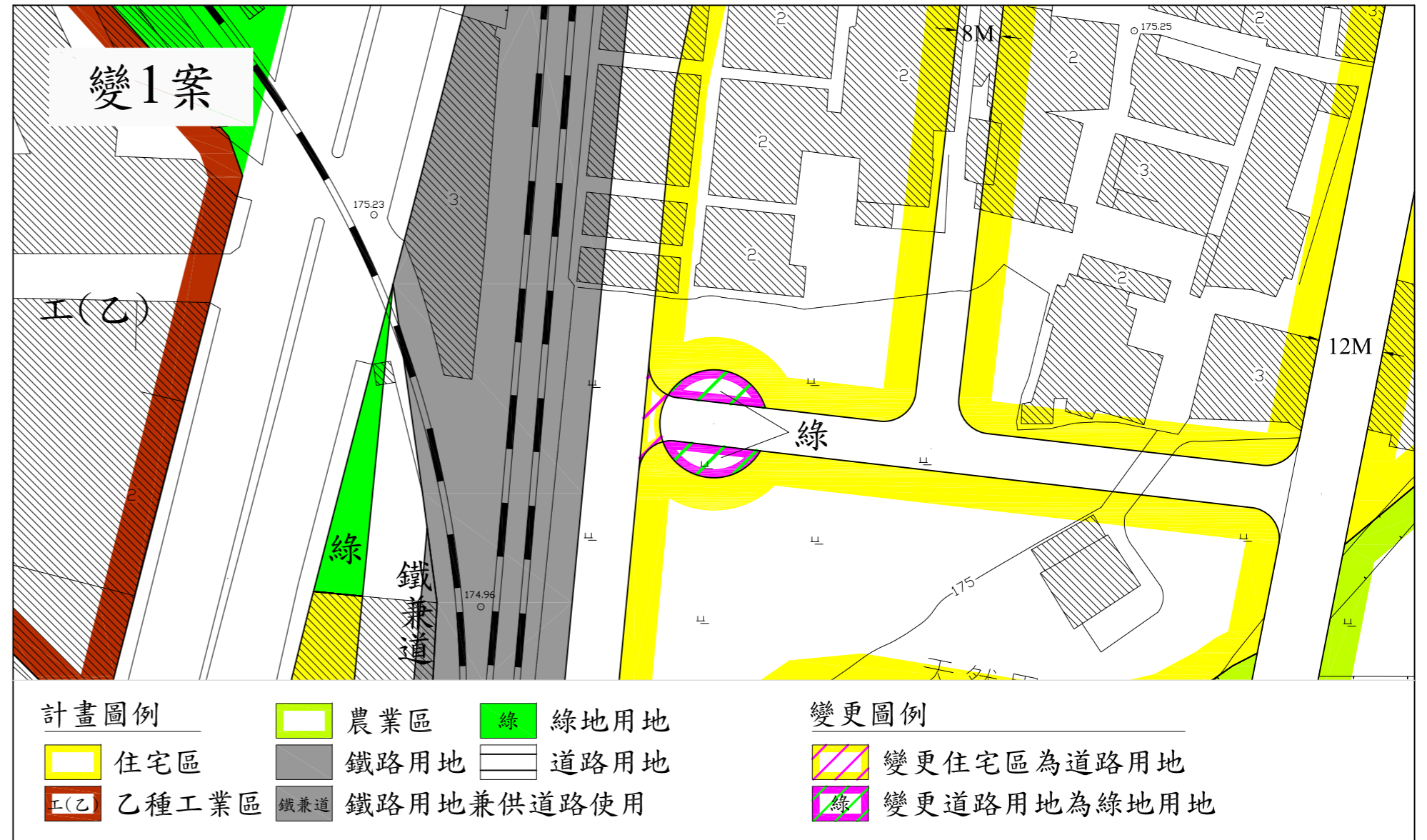
比例尺：一千分之一



地形圖例

水溝	——	高壓電塔	⊠	竹林	↑↑
變電所	⊙	水池	⊖	水泥屋	⊙
導線點	○T1	地類線	——	圍牆	——
花園	⊙	涵洞	≡	針葉林	△△
運動場	⊖	鐵路	≡≡	墳墓	⊙
等高線	——	中心樁、界樁	——	工廠	⊙
雜草地	⊙	鐵絲網	——	水田	⊙
寺廟	⊙	果園	⊙	旱田	⊙

註：未涉及變更者，均應以現行計畫為準。

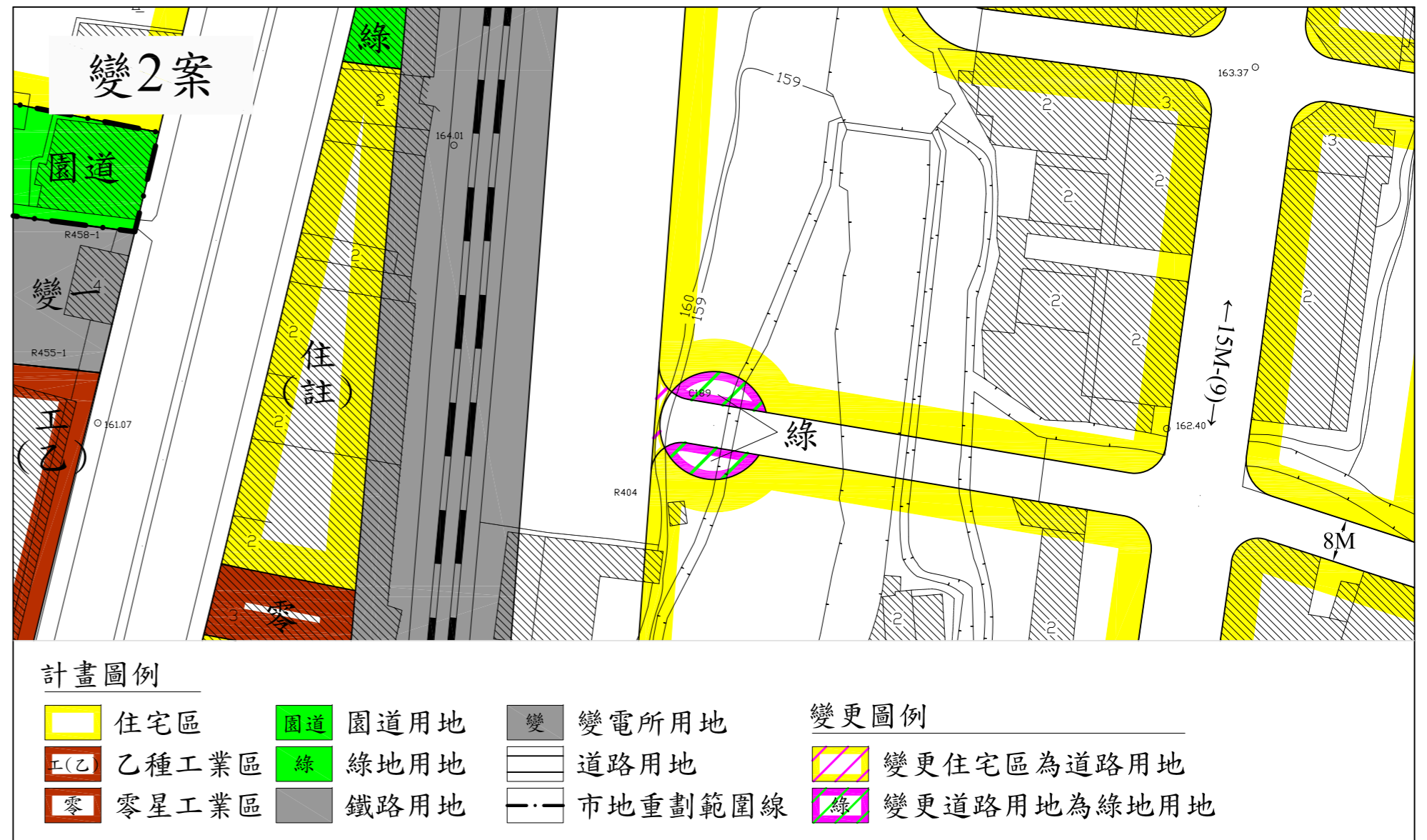


計畫圖例

住宅區	農業區	綠	綠地用地
乙種工業區	鐵路用地	——	道路用地
	鐵兼道	——	鐵路用地兼供道路使用

變更圖例

變更住宅區為道路用地	變更道路用地為綠地用地
------------	-------------



計畫圖例

住宅區	園道	園道用地	變	變電所用地
乙種工業區	綠	綠地用地	——	道路用地
零星工業區	鐵兼道	鐵路用地	——	市地重劃範圍線

變更圖例

變更住宅區為道路用地	變更道路用地為綠地用地
------------	-------------