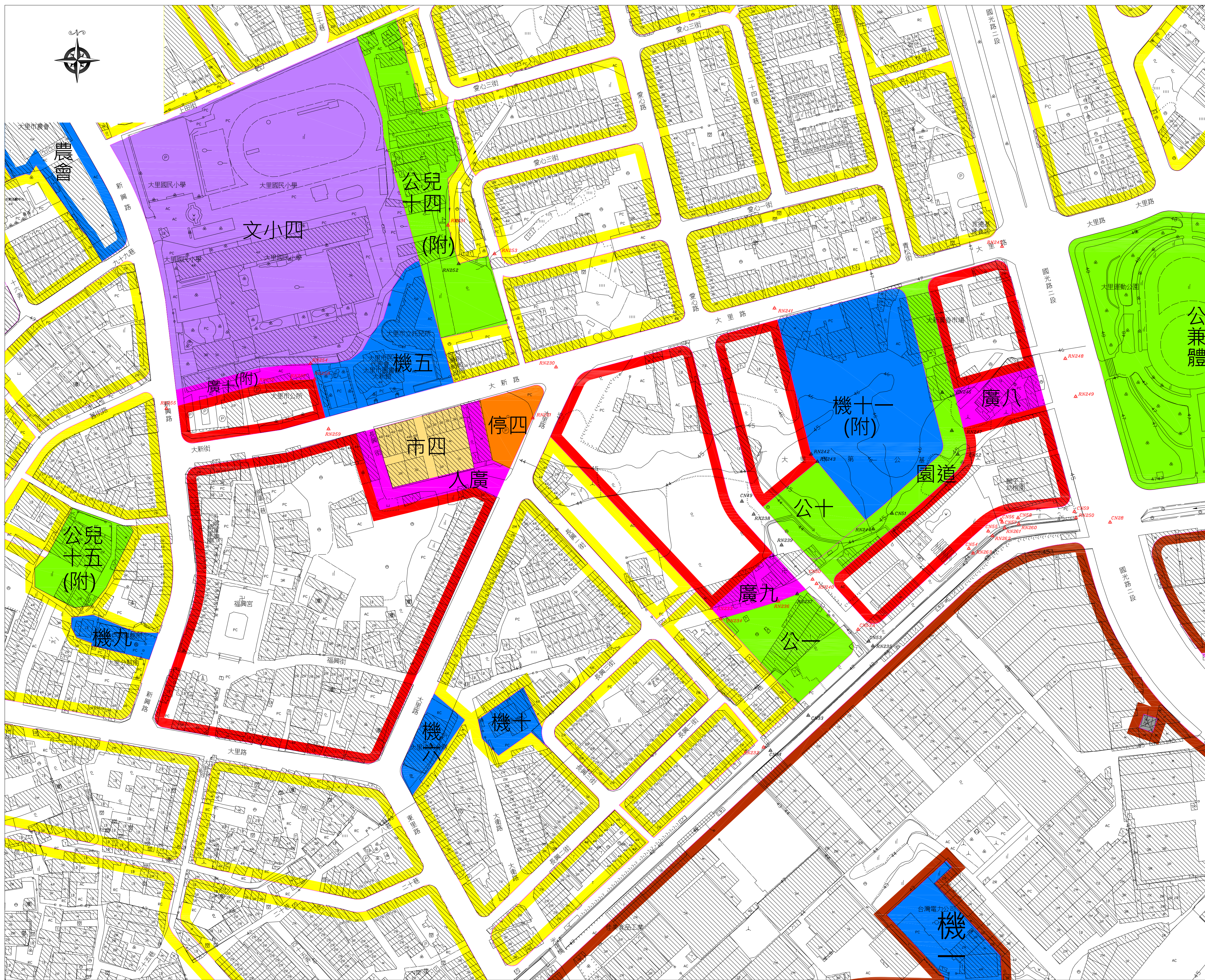
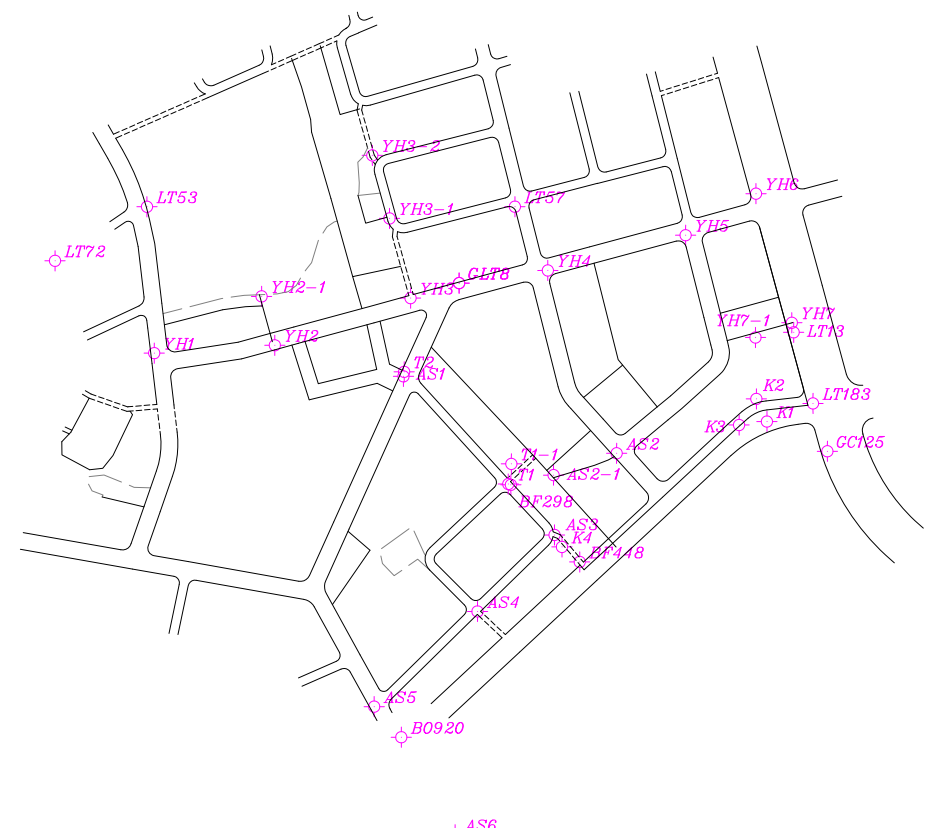


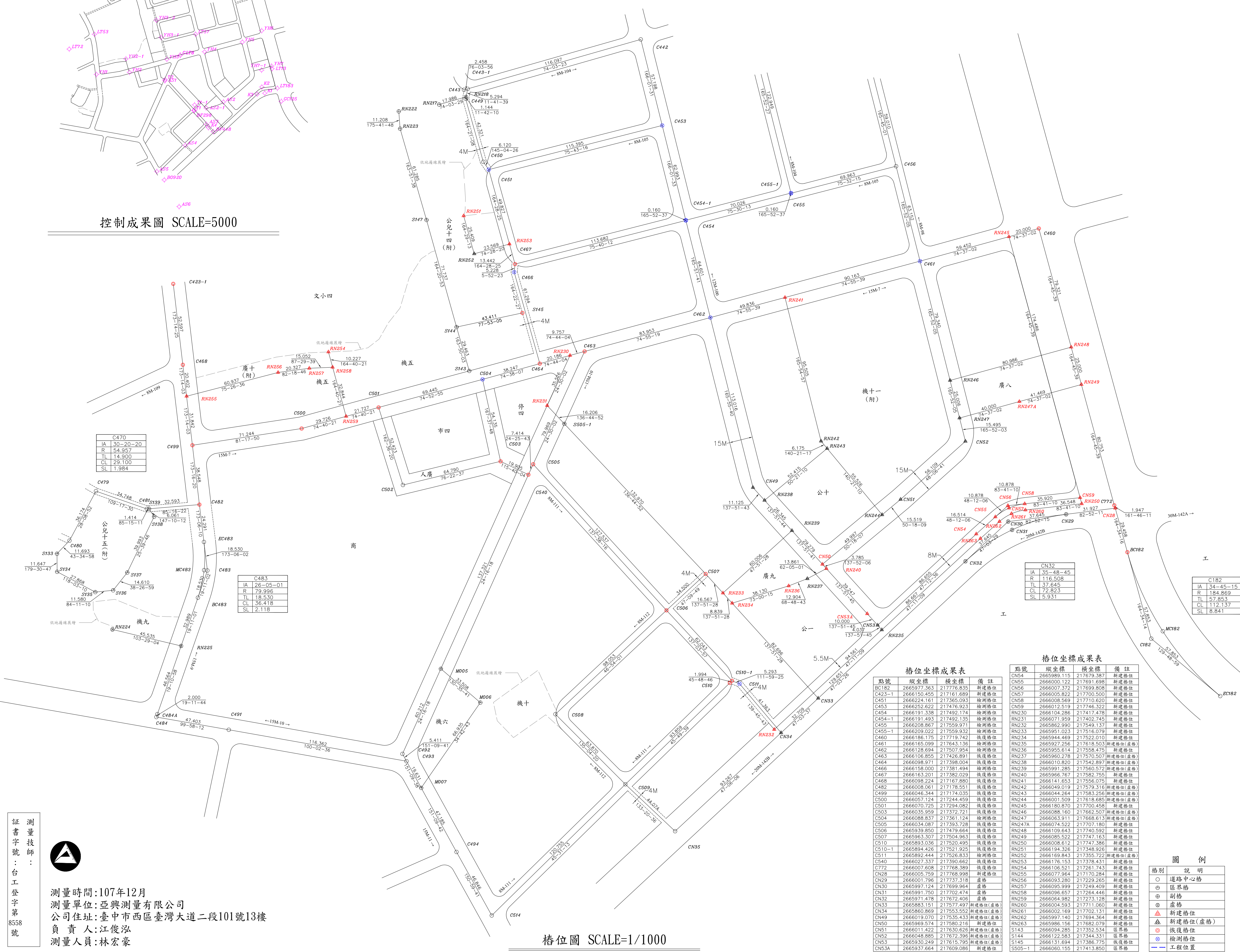
「變更大里都市計畫主要計畫(配合大里區聯合行政中心周邊地區整體開發)案」暨「變更大里都市計畫細部計畫(土地使用分區管制要點)(配合大里區聯合行政中心周邊地區整體開發)案」



都市計畫格位公告圖 SCALE=1/1000



控制成果圖 SCALE=5000



格位圖 SCALE=1/1000

格位坐標成果表

點號	經坐標	緯坐標	備註
CS01	266977.353	217176.030	控制點
CS02	266977.353	217176.030	控制點
CS03	266977.353	217176.030	控制點
CS04	266977.353	217176.030	控制點
CS05	266977.353	217176.030	控制點
CS06	266977.353	217176.030	控制點
CS07	266977.353	217176.030	控制點
CS08	266977.353	217176.030	控制點
CS09	266977.353	217176.030	控制點
CS10	266977.353	217176.030	控制點
CS11	266977.353	217176.030	控制點
CS12	266977.353	217176.030	控制點
CS13	266977.353	217176.030	控制點
CS14	266977.353	217176.030	控制點
CS15	266977.353	217176.030	控制點
CS16	266977.353	217176.030	控制點
CS17	266977.353	217176.030	控制點
CS18	266977.353	217176.030	控制點
CS19	266977.353	217176.030	控制點
CS20	266977.353	217176.030	控制點
CS21	266977.353	217176.030	控制點
CS22	266977.353	217176.030	控制點
CS23	266977.353	217176.030	控制點
CS24	266977.353	217176.030	控制點
CS25	266977.353	217176.030	控制點
CS26	266977.353	217176.030	控制點
CS27	266977.353	217176.030	控制點
CS28	266977.353	217176.030	控制點
CS29	266977.353	217176.030	控制點
CS30	266977.353	217176.030	控制點
CS31	266977.353	217176.030	控制點
CS32	266977.353	217176.030	控制點
CS33	266977.353	217176.030	控制點
CS34	266977.353	217176.030	控制點
CS35	266977.353	217176.030	控制點
CS36	266977.353	217176.030	控制點
CS37	266977.353	217176.030	控制點
CS38	266977.353	217176.030	控制點
CS39	266977.353	217176.030	控制點
CS40	266977.353	217176.030	控制點
CS41	266977.353	217176.030	控制點
CS42	266977.353	217176.030	控制點
CS43	266977.353	217176.030	控制點
CS44	266977.353	217176.030	控制點
CS45	266977.353	217176.030	控制點
CS46	266977.353	217176.030	控制點
CS47	266977.353	217176.030	控制點
CS48	266977.353	217176.030	控制點
CS49	266977.353	217176.030	控制點
CS50	266977.353	217176.030	控制點
CS51	266977.353	217176.030	控制點
CS52	266977.353	217176.030	控制點
CS53	266977.353	217176.030	控制點
CS54	266977.353	217176.030	控制點
CS55	266977.353	217176.030	控制點
CS56	266977.353	217176.030	控制點
CS57	266977.353	217176.030	控制點
CS58	266977.353	217176.030	控制點
CS59	266977.353	217176.030	控制點
CS60	266977.353	217176.030	控制點
CS61	266977.353	217176.030	控制點
CS62	266977.353	217176.030	控制點
CS63	266977.353	217176.030	控制點
CS64	266977.353	217176.030	控制點
CS65	266977.353	217176.030	控制點
CS66	266977.353	217176.030	控制點
CS67	266977.353	217176.030	控制點
CS68	266977.353	217176.030	控制點
CS69	266977.353	217176.030	控制點
CS70	266977.353	217176.030	控制點
CS71	266977.353	217176.030	控制點
CS72	266977.353	217176.030	控制點
CS73	266977.353	217176.030	控制點
CS74	266977.353	217176.030	控制點
CS75	266977.353	217176.030	控制點
CS76	266977.353	217176.030	控制點
CS77	266977.353	217176.030	控制點
CS78	266977.353	217176.030	控制點
CS79	266977.353	217176.030	控制點
CS80	266977.353	217176.030	控制點
CS81	266977.353	217176.030	控制點
CS82	266977.353	217176.030	控制點
CS83	266977.353	217176.030	控制點
CS84	266977.353	217176.030	控制點
CS85	266977.353	217176.030	控制點
CS86	266977.353	217176.030	控制點
CS87	266977.353	217176.030	控制點
CS88	266977.353	217176.030	控制點
CS89	266977.353	217176.030	控制點
CS90	266977.353	217176.030	控制點
CS91	266977.353	217176.030	控制點
CS92	266977.353	217176.030	控制點
CS93	266977.353	217176.030	控制點
CS94	266977.353	217176.030	控制點
CS95	266977.353	217176.030	控制點
CS96	266977.353	217176.030	控制點
CS97	266977.353	217176.030	控制點
CS98	266977.353	217176.030	控制點
CS99	266977.353	217176.030	控制點
CS100	266977.353	217176.030	控制點

圖例

○	道路中心線
○	道路邊線
○	界線
○	副線
○	新建路位(虛線)
○	既設路位
○	格位位置
○	工程位置

測量時間:107年12月
 測量單位:亞興測量有限公司
 公司地址:臺中市西區臺灣大道二段101號13樓
 負責人:江俊泓
 測量人員:林宏家