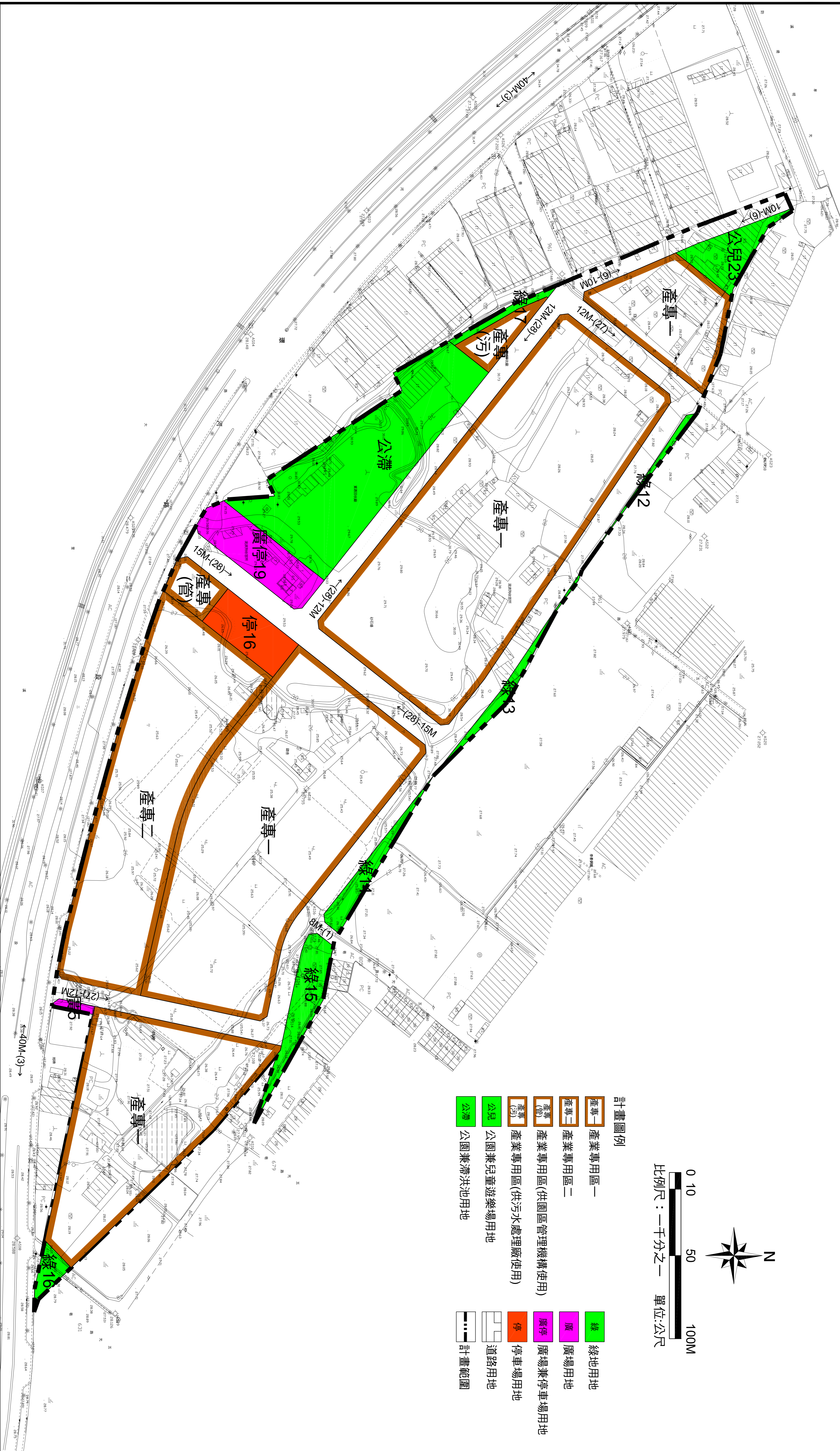









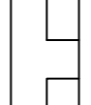

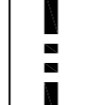


擬定臺中市烏日都市計畫細部計畫(明傳產業園區部分)圖



計畫圖例

- | | | | | | |
|---|-------|------------------|---|----|----------|
|  | 產專一 | 產業專用區一 |  | 線 | 線地用地 |
|  | 產專二 | 產業專用區二 |  | 廣 | 廣場用地 |
|  | 產專(供) | 產業專用區(供園區管理機構使用) |  | 廣停 | 廣場兼停車場用地 |
|  | 產專(污) | 產業專用區(供污水處理廠使用) |  | 停 | 停車場用地 |
|  | 公兒 | 公園兼兒童遊樂場用地 |  | 公帶 | 公園兼滯洪池用地 |
|  | | 計畫範圍 |  | | |

0 10 50 100M
 比例尺：一千分之一 單位：公尺