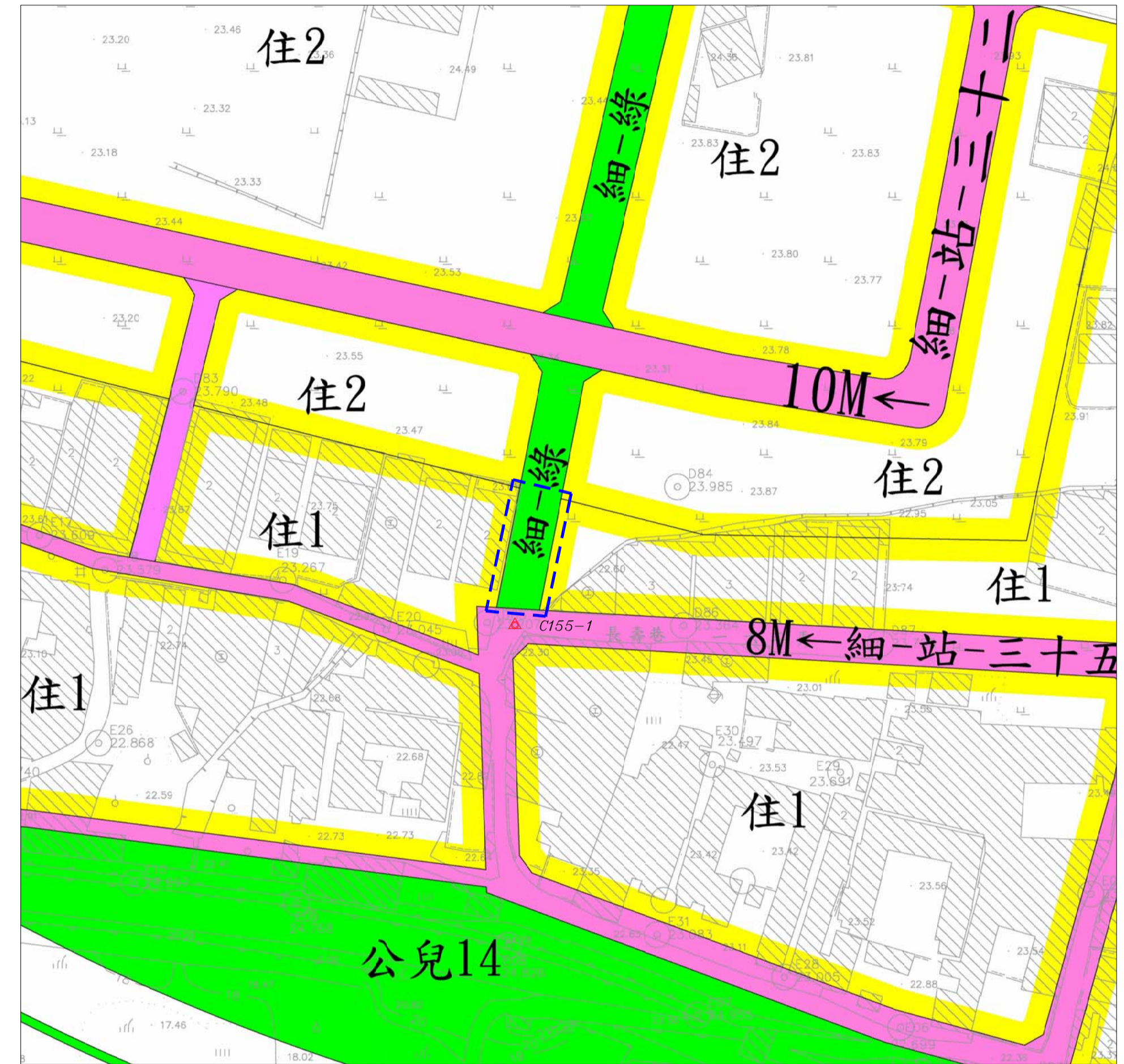
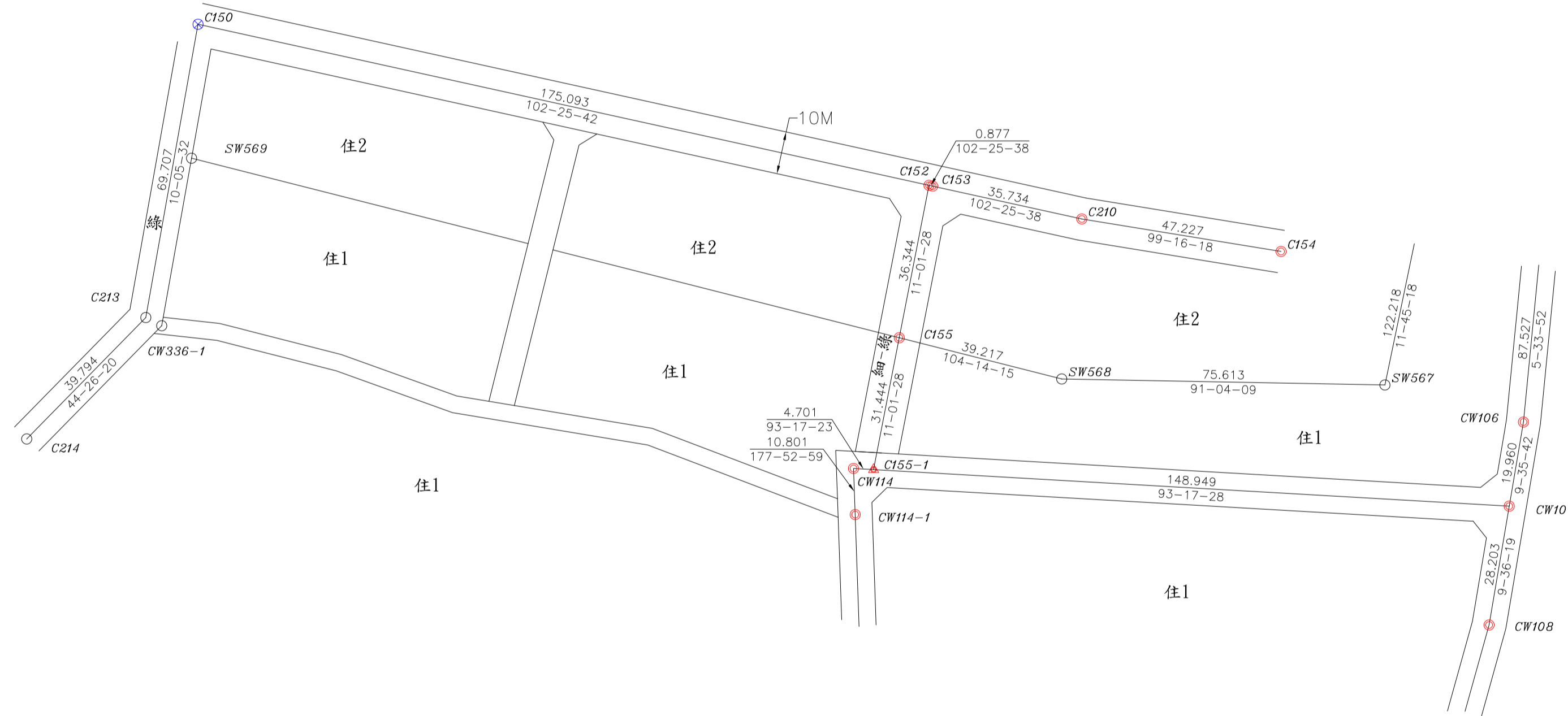

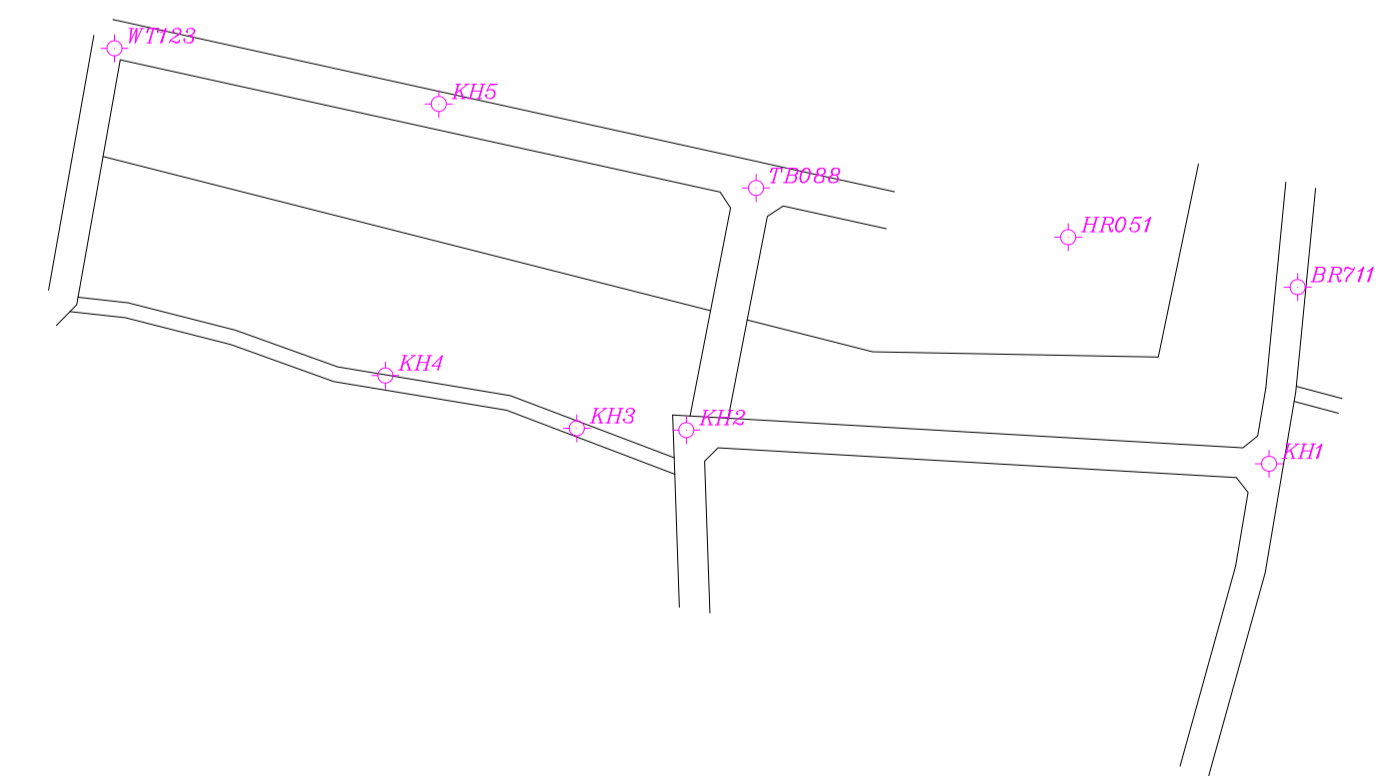


# 臺中市烏日區長壽段184地號附近樁位成果圖



都市計畫樁位公告圖 SCALE=1/1000



控制測量成果 SCALE=1/2000

測量技師：台工登字第8558號



圖說編號:1009-85  
 測量時間:107年12月  
 測量單位:亞興測量有限公司  
 公司住址:臺中市西區臺灣大道二段101號13樓  
 負責人:江俊泓  
 測量人員:劉坤明

樁位圖 SCALE=1/1000

### 樁位坐標表

點號	縱坐標	橫坐標	備註
C150	2667589.256	207429.751	
C152	2667551.573	207600.741	
C153	2667551.384	207601.597	
C154	2667536.085	207683.104	
C155	2667515.900	207593.791	
C155-1	2667485.036	207587.778	新建樁位
C210	2667543.694	207636.494	
CW114	2667485.306	207583.085	
CW114-1	2667474.512	207583.484	
CW106	2667496.166	207739.808	
CW107	2667476.485	207736.481	
CW108	2667448.677	207731.775	

### 圖例

符號	說明
○	道路中心樁
⊕	區界樁
⊗	副樁
⊙	虛樁
⊠	新建樁位
⊡	恢復樁位
⊛	檢測樁位
—	工程位置