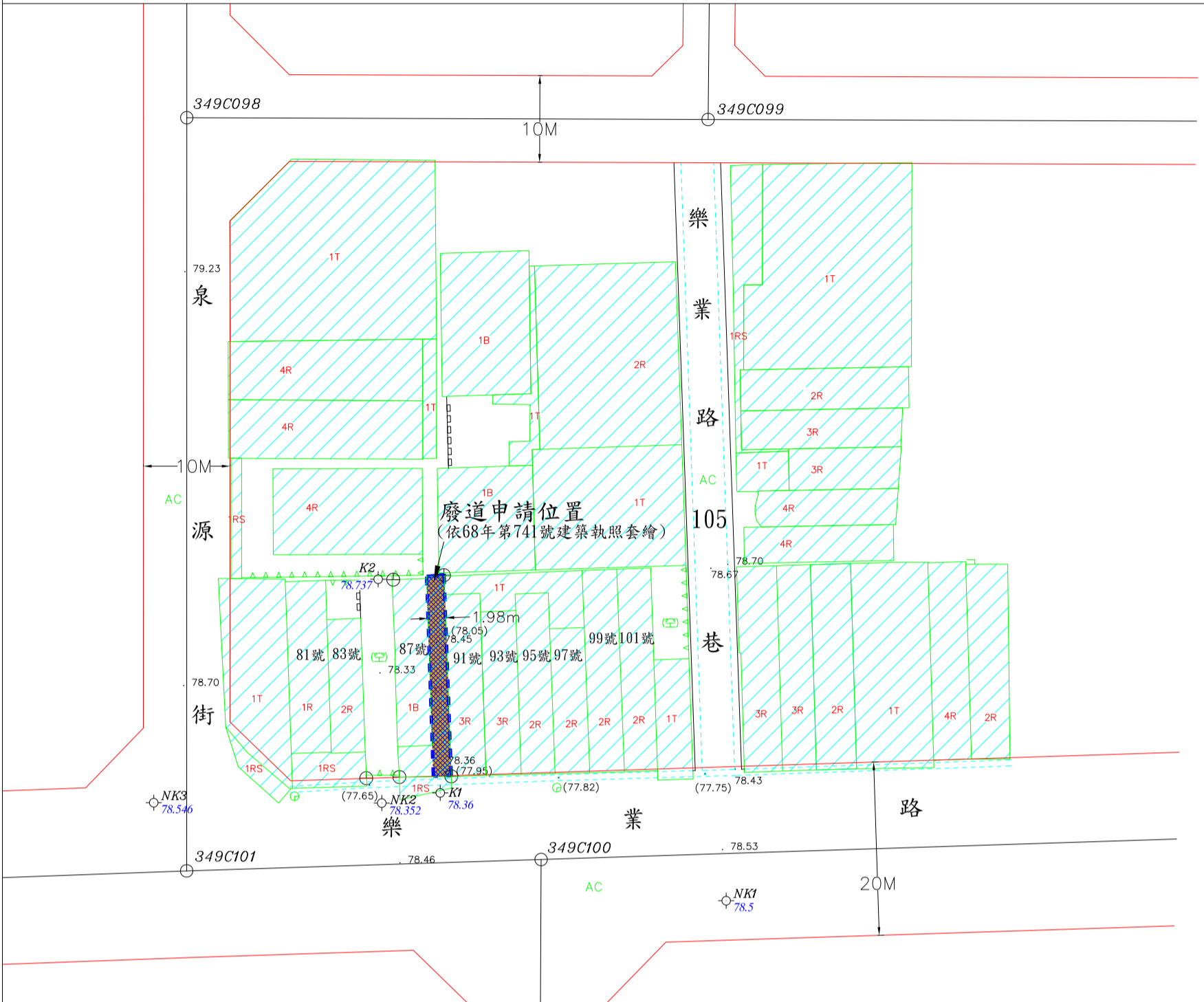


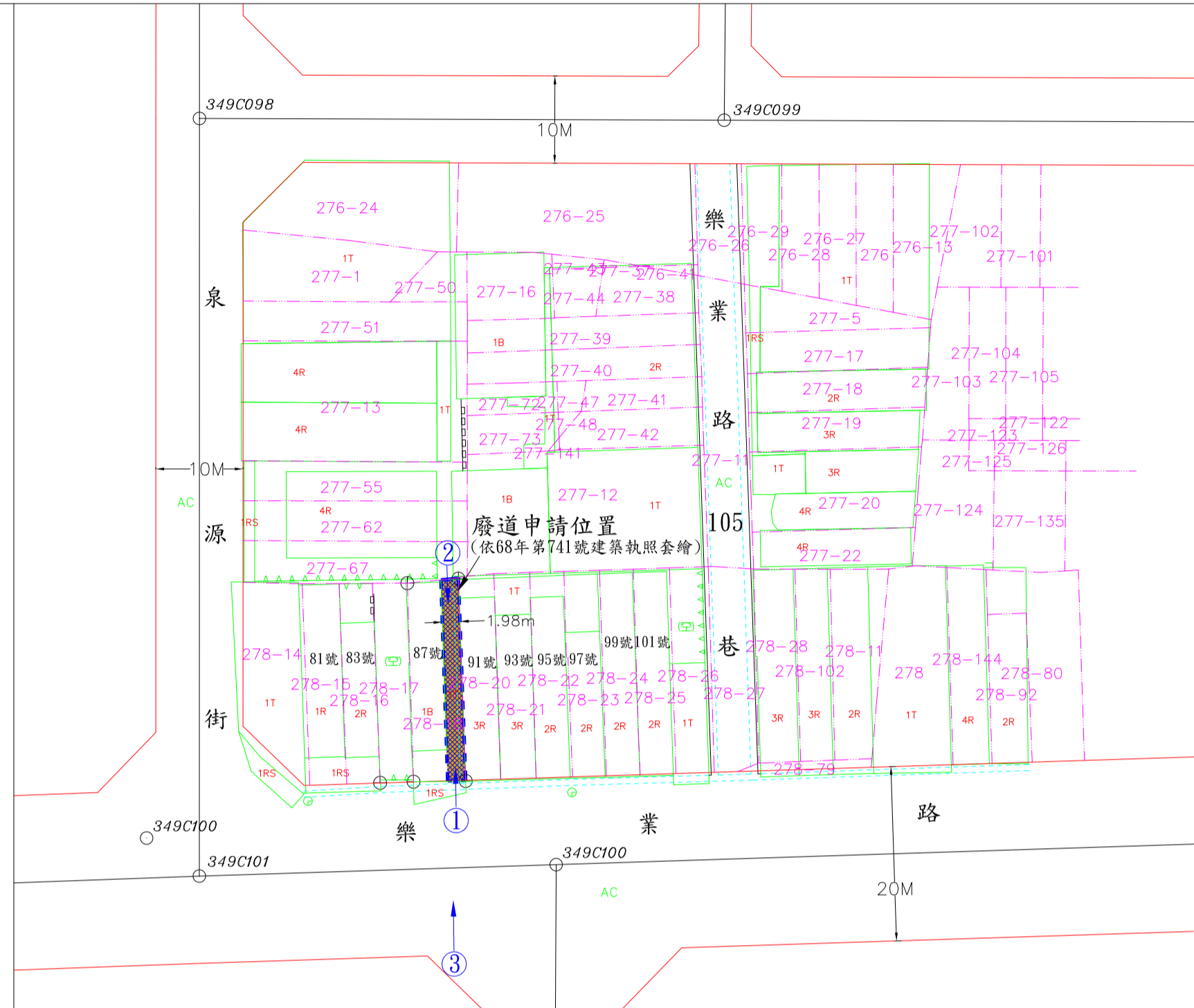
# 臺中市政府都市發展局廢道公告圖

- (1)申請事由:申請核發廢道證明書
- (2)申請理由:所有權人於該筆土地上欲申請建築執照許可
- (3)申請基地地號:臺中市東區旱溪段278-18地號部分土地
- (4)申請人(土地所有權人):陳柏佑,陳宏睿,陳俊富

圖說編號:107661  
 測量時間:107年10月19日  
 測量單位:亞興測量有限公司  
 測量人員:劉坤明  
 負責人:江俊泓  
 公司住址:臺中市西區臺灣大道二段101號13樓



現況圖 S=1:600



地籍套繪圖 S=1:600



都市計畫圖 S=1:1000




位置圖 S=1:3000

圖例	
導線點	NA97 76.546
中心點	Character
界址點	⊕
計畫道路	—
混凝土房屋	■
磚造房屋	■
鐵棚	■
雨棚	■
磚石牆	———
施工圍牆	———
地籍線	———
交通標誌	○
空地	○
柏油路面	———
暗溝	———

- 廢道申請位置
- 計畫道路
- 現有巷道
- 地籍線
- 現有房屋
- 相片方向

圖例



現場相片