

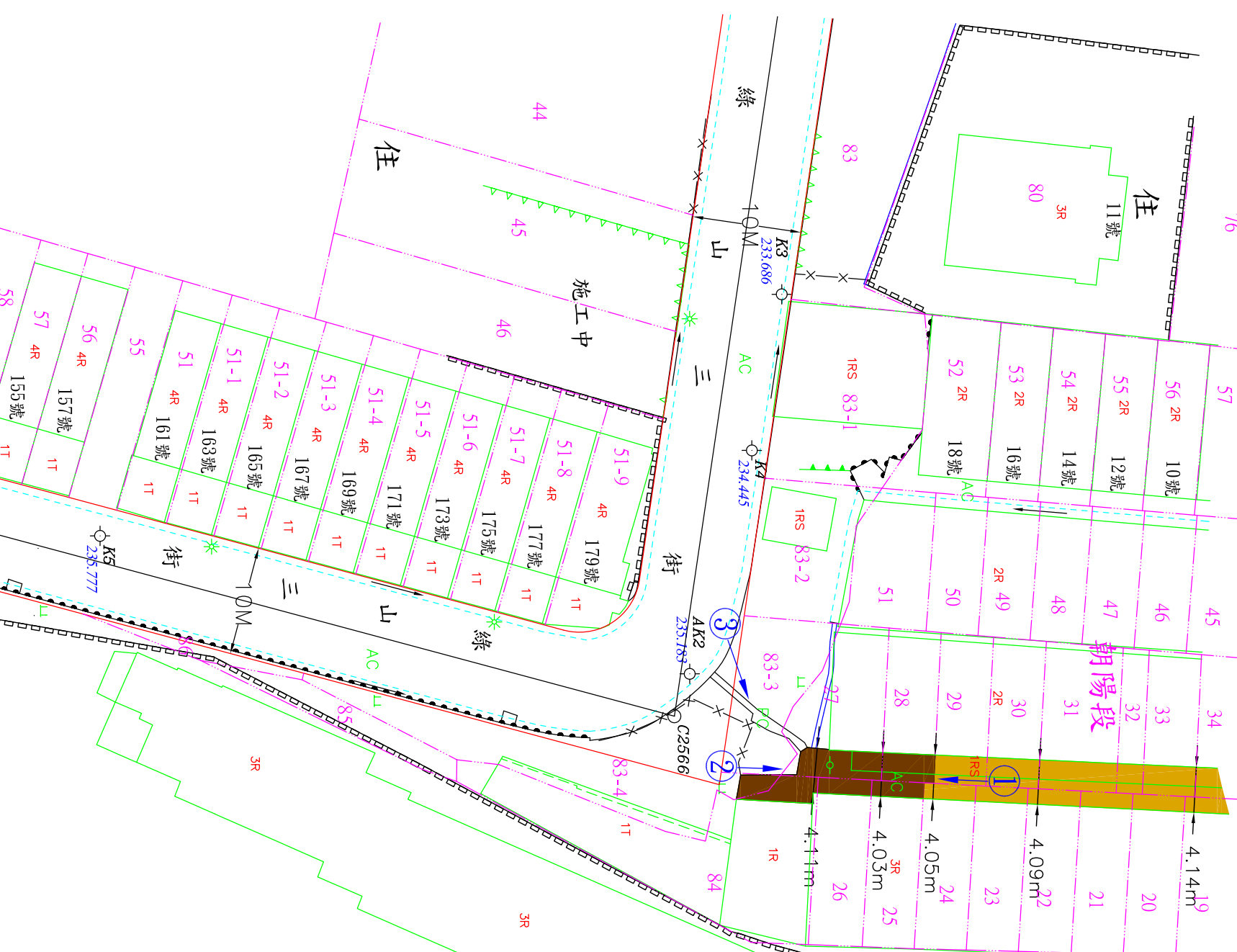
臺中市政府都市發展局廢道公告圖

- (1) 申請事由：申請核發廢道證明書
 (2) 申請理由：所有權人於該筆土地上欲申請建築執照許可
 (3) 申請基地地號：臺中市豐原區朝陽段25地號(部分)、26地號(部分)、27地號(部分)、28地號(部分)、83-3地號(部分)、83-4地號(部分)、84地號(部分)
 (4) 申請人(土地所有權人)：黃福祿(25地號部分)、郭美珠(26、27、28等地號部分)、黃志清(83-3地號部分)、黃福祿(83-4地號部分)、郭美珠及黃福祿(84地號部分)

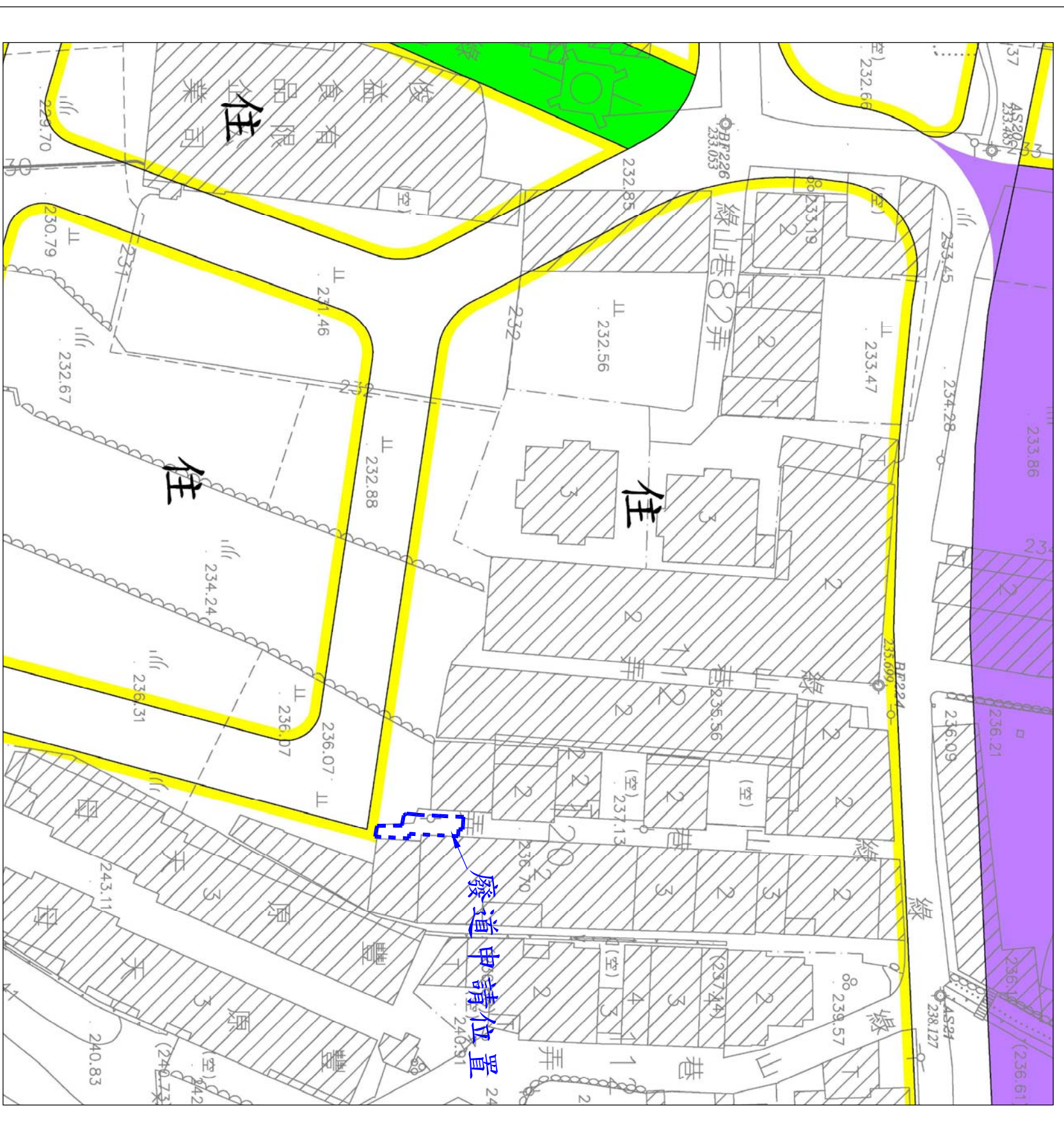
圖說編號：107460
 測量時間：107年09月22日
 測量單位：亞興測量有限公司
 負責人員：劉坤明
 負責人員住址：臺中市西區臺灣大道二段101號13樓



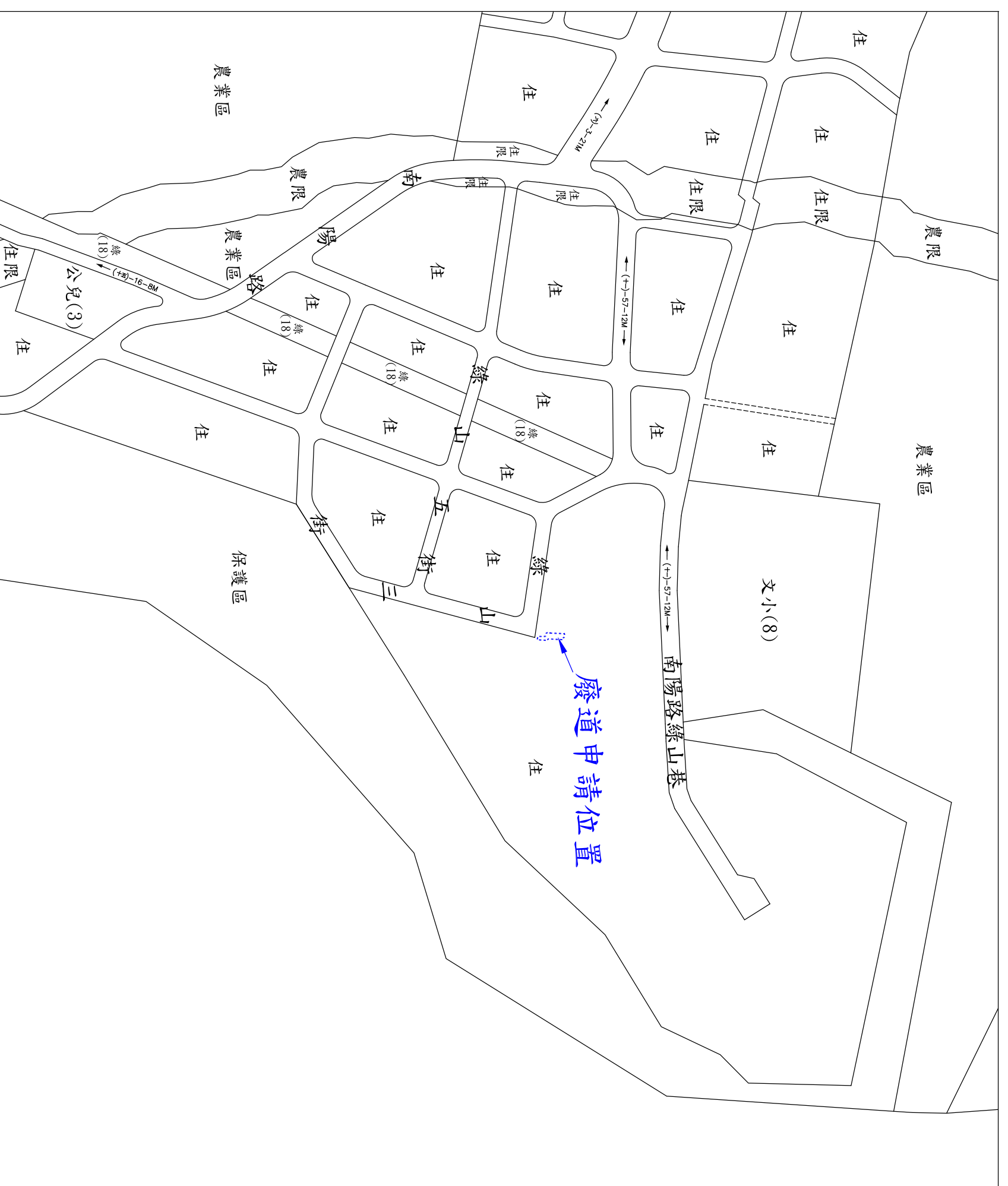
現況成果圖 S=1:500



地籍套繪圖 S=1:500



都市計畫圖 S=1:1000



位置圖 S=1:3000

圖例	說明
AC	樁頭路面
BC	水源地
CD	電力桿
DE	電信桿
FE	路燈
GE	交通標誌
HE	街道設施
IE	停車場
JE	旱田
KE	自然坡
LE	草地
ME	等高線
NE	水溝
OE	龍工圍欄
PE	自然坡
QE	水溝
RE	地溝線
SE	圍欄
TE	鐵絲網
UE	高程
VE	溝底高程
WE	(235.75)
XE	界址點

- 現有巷道
- 廢道申請位置
- 計畫道路
- 地籍線
- 現有房屋
- 相片方向
- 申請範圍



現場相片

注：
 1. 現況排水設施應先保留使用且不得縮小其排水断面。
 2. 於建築執照時一併申請拆除朝陽段84地號上66建都管補字第82號建築物。
 3. 本案地籍套繪圖僅供參考，實地地籍套繪圖應以地政機關圖檔為準。