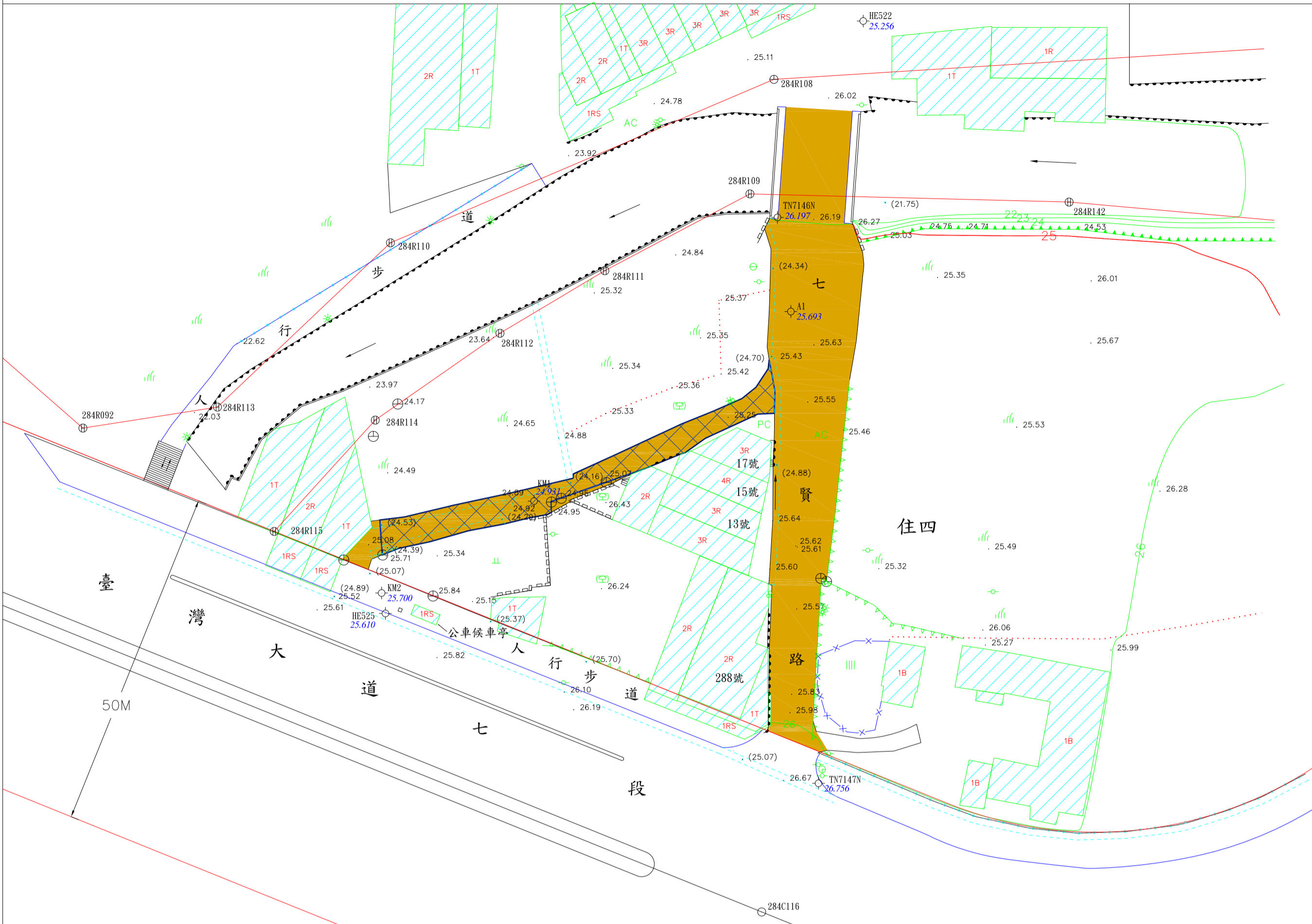


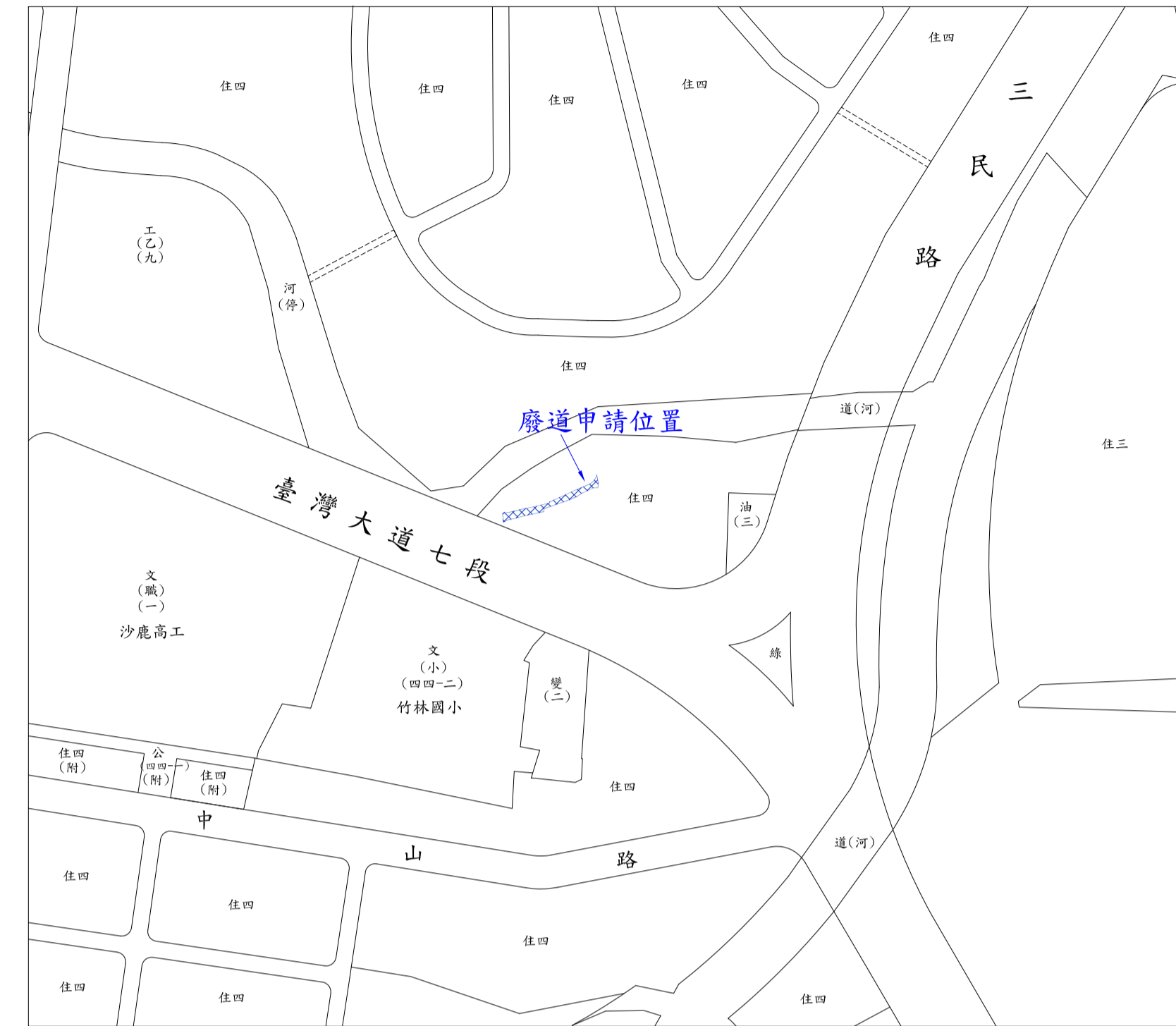
臺中市政府都市發展局廢道公告圖

- (1)申請事由:申請核發廢道證明書
- (2)申請理由:所有權人於該筆土地上欲申請建築執照許可
- (3)申請基地地號:臺中市沙鹿區沙工北段1818地號
- (4)申請人(土地所有權人):呂清輝,謝美雲

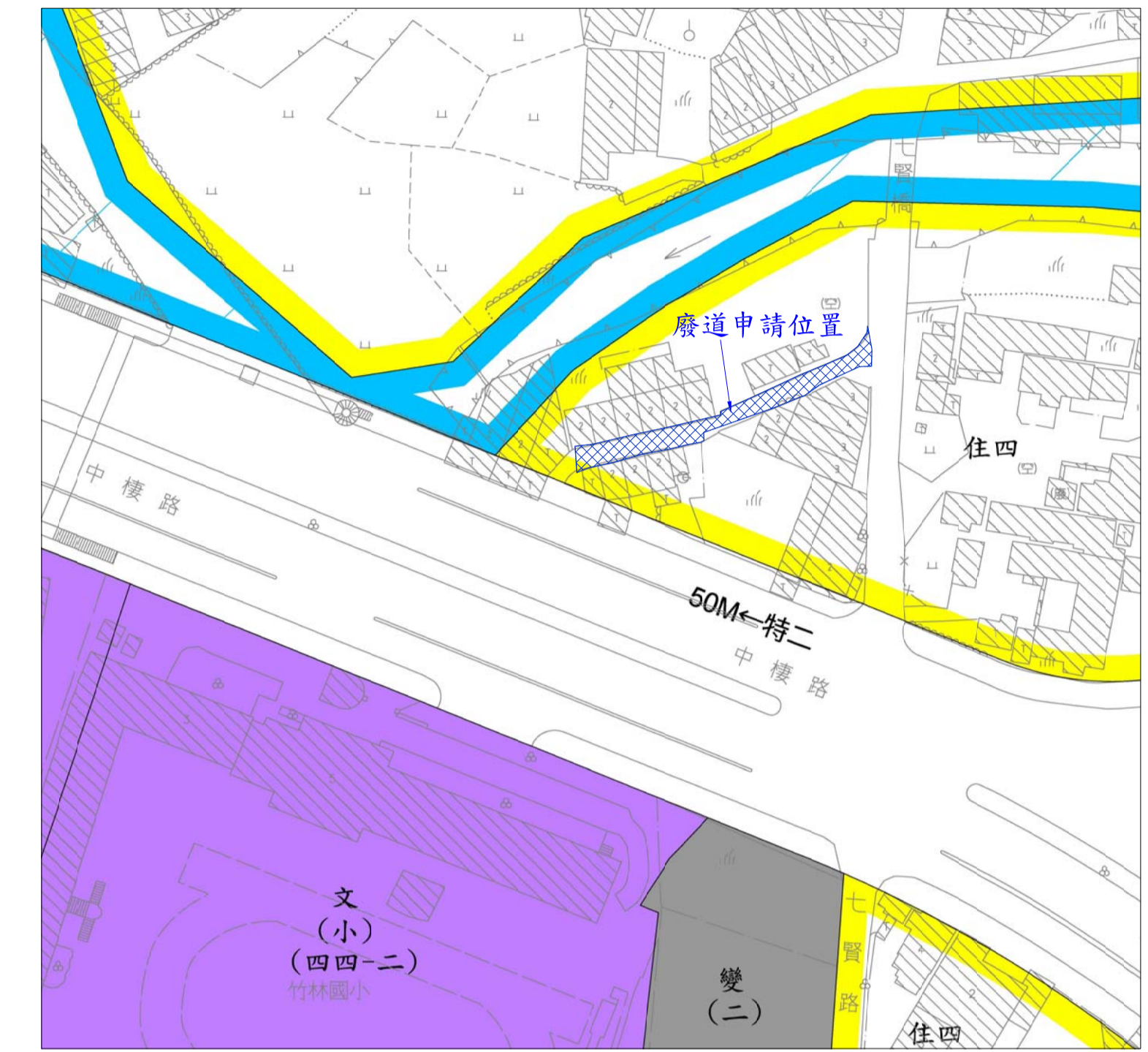
圖說編號:107491
 測量時間:107年08月05日
 測量單位:亞興測量有限公司
 測量人員:劉坤明
 負責人:江俊泓
 公司住址:臺中市西區臺灣大道二段101號13樓



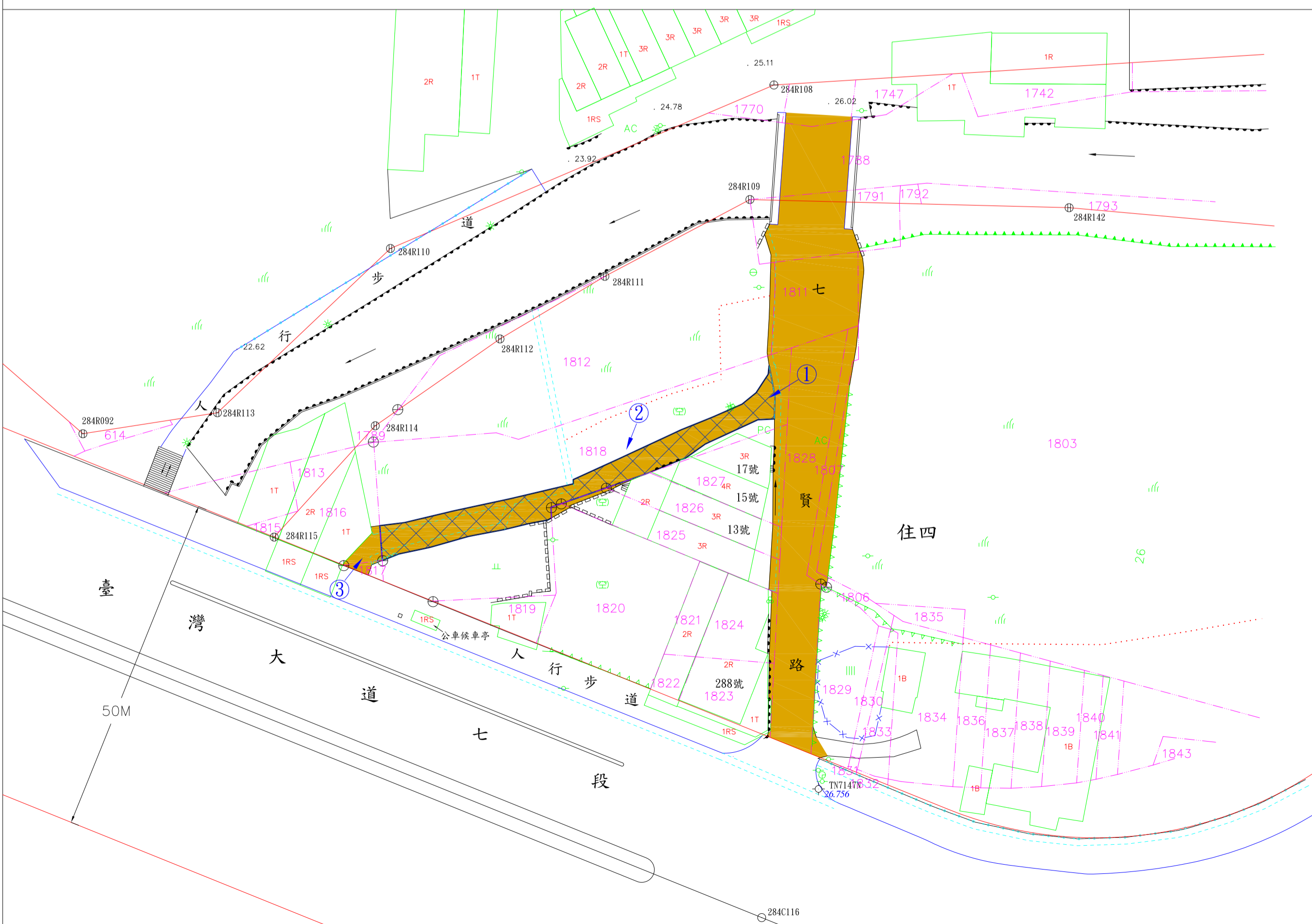
現況圖 S=1:500



位置圖 S=1:3000



都市計畫圖 S=1:1000



地籍套繪圖 S=1:500

圖例	
界址點	地籍線
中心樁	廢道申請位置
界址點	計畫道路
計畫道路	現有巷道
混凝土房屋	地籍線
磚造房屋	現有房屋
鐵棚	相片方向
雨棚	
地界界	
水泥坎	
暗溝	
人行道	
磚石牆	
施工圍籬	
鐵絲網	
鐵欄杆	
自然坡	

- 廢道申請位置
- 計畫道路
- 現有巷道
- 地籍線
- 現有房屋
- 相片方向

圖例



現場相片

註：
 一、本案地籍套繪圖僅供參考，實際界址應以地政機關疆界為主。
 二、現況道路側溝仍作排水使用，應先予以保留。