

臺中市政府都市發展局現有通路廢止公告圖

申請人(土地所有權人)：賴水盛、賴茂雄、賴茂村等3人
申請廢道地號：臺中市北區水源段339地號(部分土地)
申請事由：土地所有權人於該土地上建築，欲保持土地完整性

圖說編號:BI07268-00-0-02(2-2)
承測日期:107/04/30
測量單位:中興測量有限公司
測量組長:楊長燦
公司電話:(04)22242788
公司住址:臺中市西區忠仁街159號



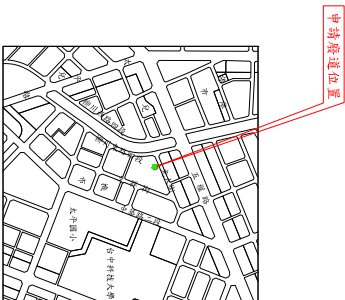
照片A

照片B

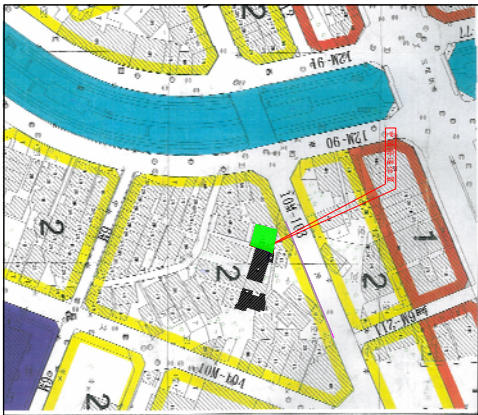


照片C

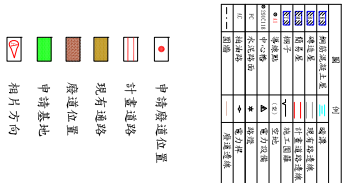
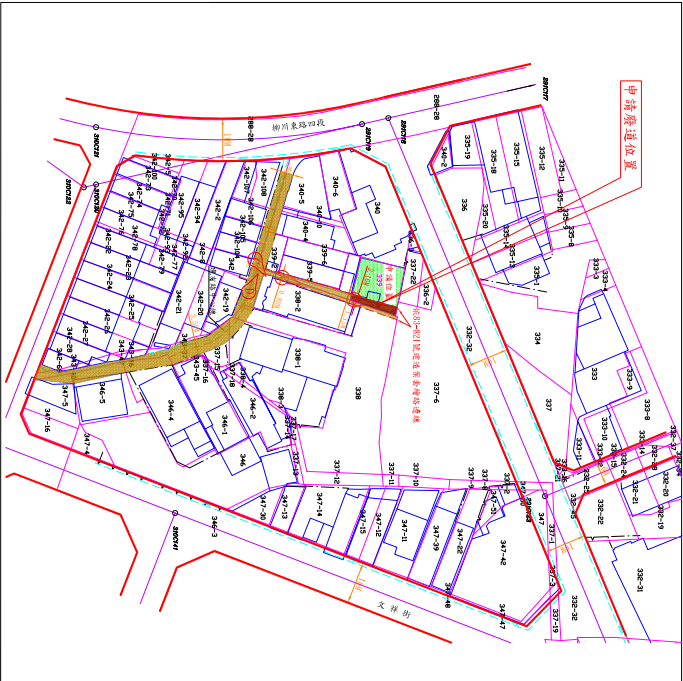
照片D



位置圖 S=1/6000



都市計畫圖 S=1/1000



地籍套繪圖 S=1/500

圖例

現況圖 S=1/500