

# 臺中市政府都市發展局廢道公告圖

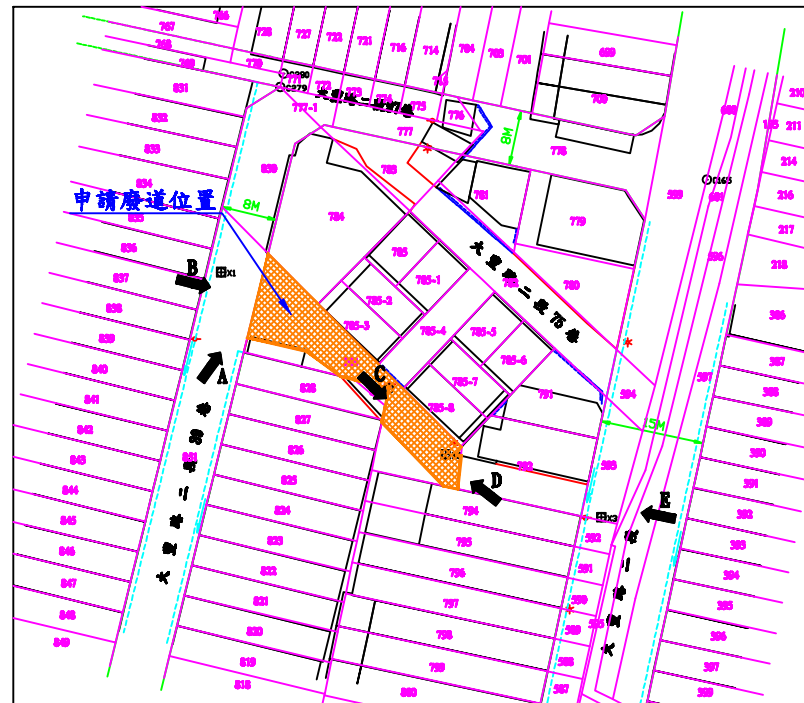
- (1)申請人：羅江阿月
- (2)申請基地地號：臺中市潭子區東實二段793(部份)地號
- (3)申請事由：申請核發廢道證明書
- (4)申請理由：相關彼鄰土地所有權人欲申請建築線使用證明



DATE:2018.03.02



現況圖(S=1/500)



地籍套繪圖(S=1/500)

圖例表

圖示	地物名稱	圖示	地物名稱	圖示	地物名稱
	臨時房屋		泥牆土屋		都市計畫線
	現路街道線		臨時屋(棚)		地底
	永久房屋		電力桿		河川流向
	磚石牆		桿塔		AC路邊
	磚牆		路燈		花園
	空地		電桿桿		

註：本現況圖與現場相符



(方向A)



(方向B)



(方向C)



(方向D)



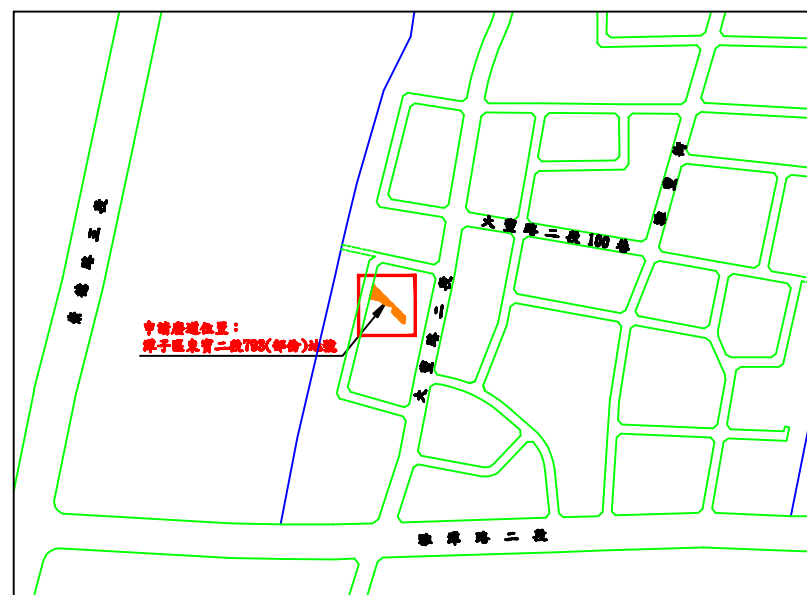
(方向E)

擬申請廢止道路之位置及範圍(潭子區東實二段793(部份)地號)

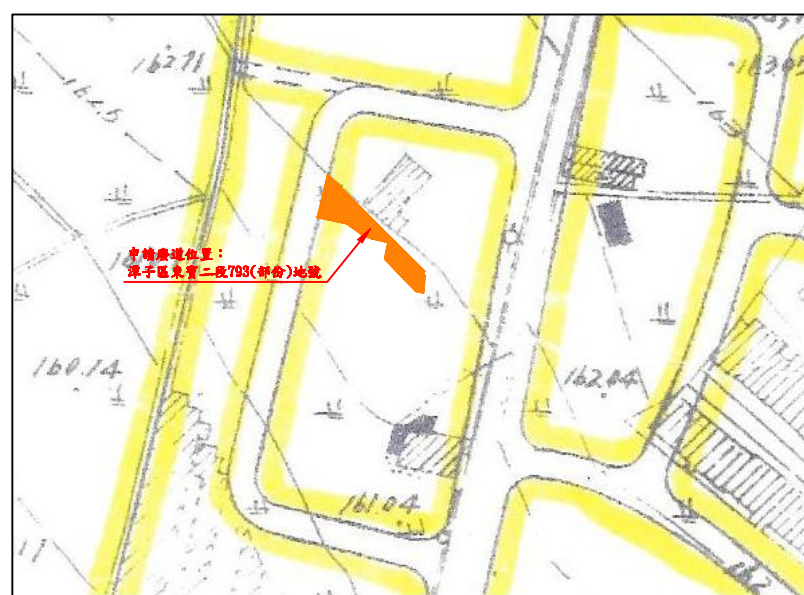
註：本地籍套繪圖僅供參考  
實際界址應以地政機關鑑界為主

計畫道路邊線

地籍線



(位置圖S=1/3000)



(都市計畫圖S=1/1000)

九江測量有限公司

台中市潭子區東實里昌平路三段492巷169弄62號

TEL:(04)25350013 FAX:(04)25356466

組長

潘瑞駐

繪圖員

潘瑞駐

校核者

江柏燁

負責人

江柏燁

比例尺 SCALE

日期 DATE

圖號  
DRAWING NO

案號  
PROJECT NO

套繪編號  
FILE NAME

10014420