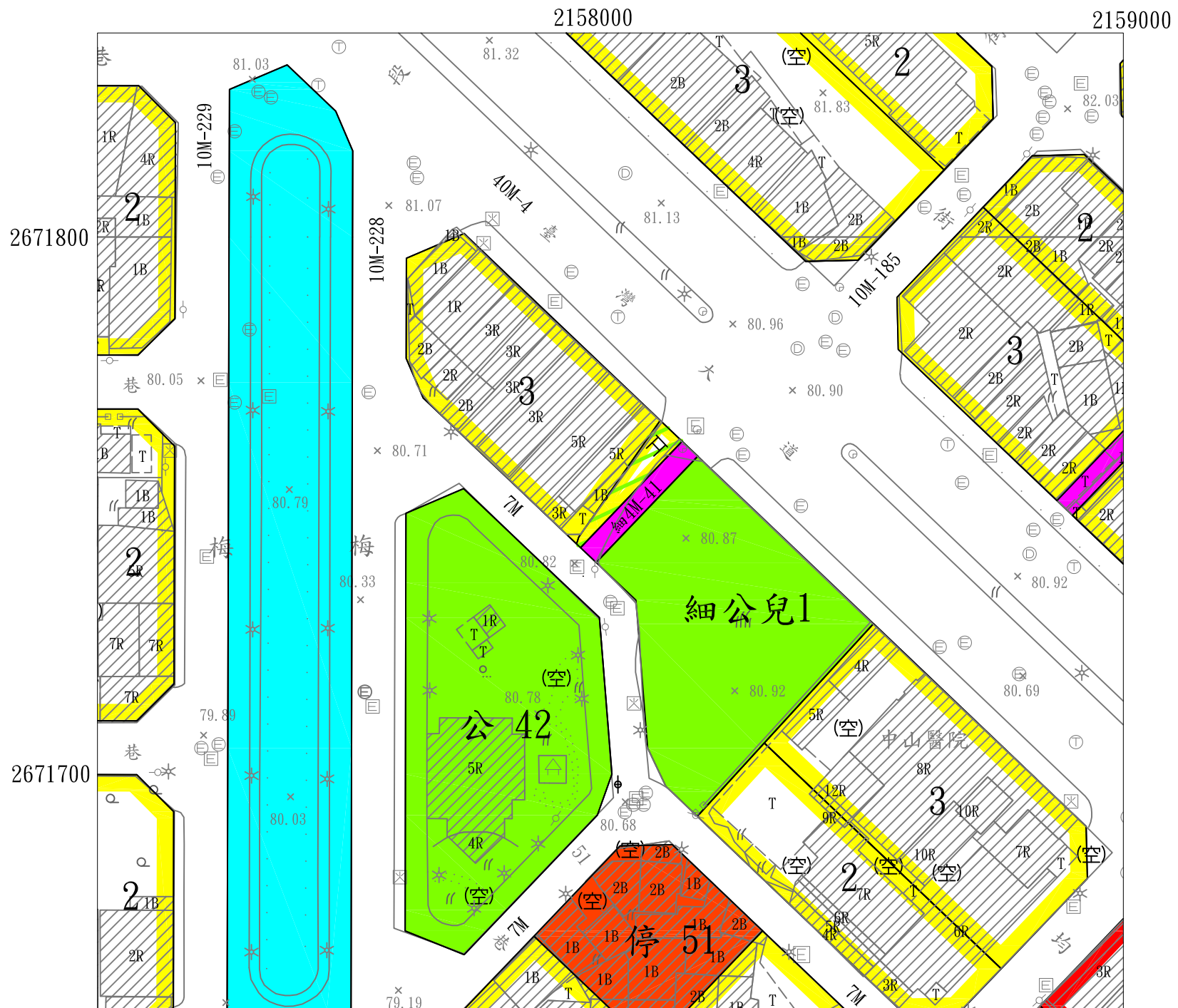
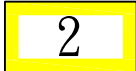


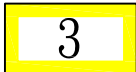



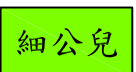





變更臺中市都市計畫（舊有市區及一至五期市地重劃地區）細部計畫（部分第三種住宅區為公園兼兒童遊樂場用地）圖



註：除本圖標示變更外，餘均以現行計畫為準。

計畫圖例：

- | | | | | | |
|---|--------|---|----------------|---|----------|
|  | 第二種住宅區 |  | 公園用地 |  | 郵政用地 |
|  | 第三種住宅區 |  | 排水道用地 |  | 主要計畫道路用地 |
|  | 第一種商業區 |  | 細部計畫公園兼兒童遊樂場用地 |  | 細部計畫道路用地 |
|  | 第二種商業區 | | | | |
|  | 停車場用地 | | | | |

變更圖例：

- | | |
|---|---------------------|
|  | 變更第三種住宅區為公園兼兒童遊樂場用地 |
|---|---------------------|

