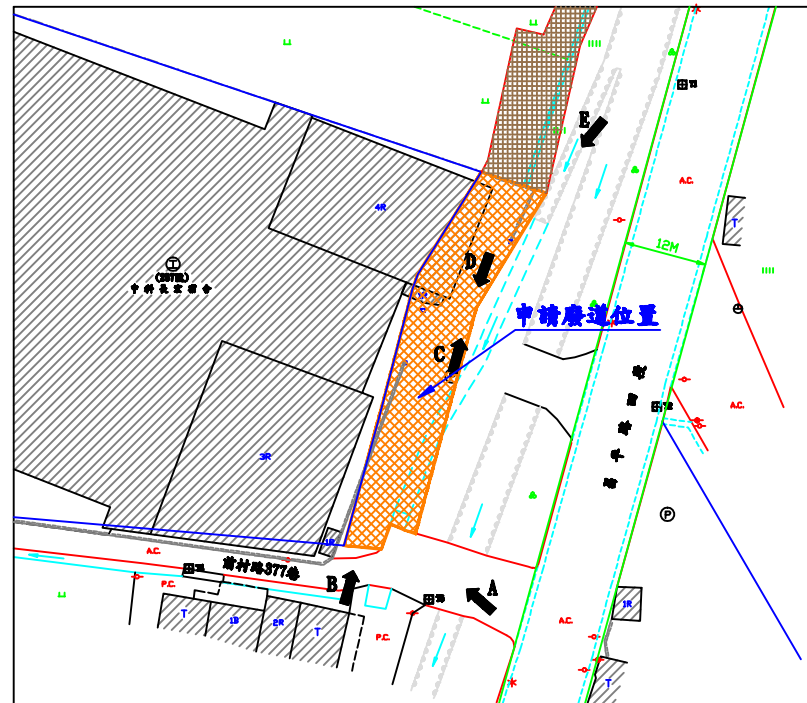




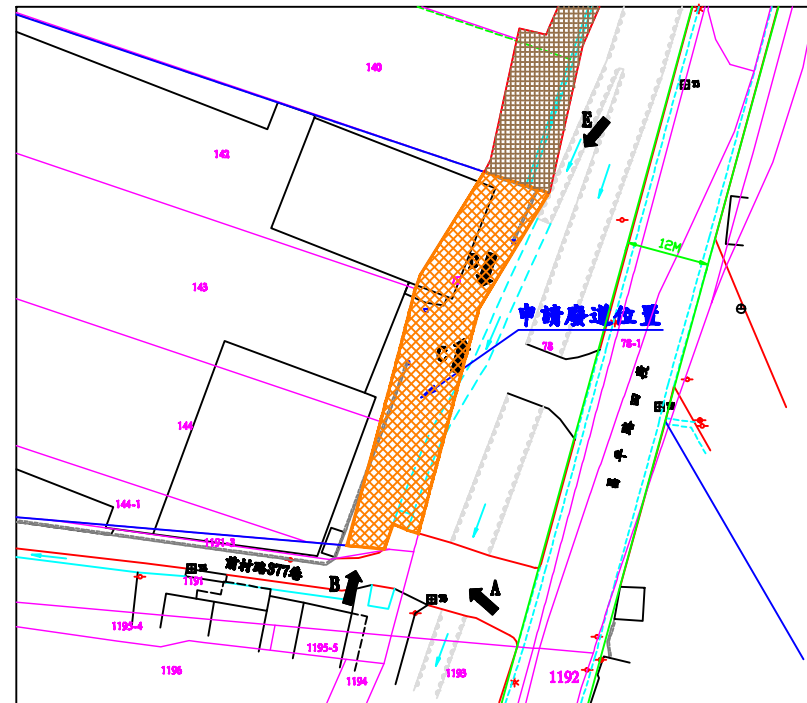
臺中市政府都市發展局廢道公告圖

DATE: 2017. 11. 24

- (1)申請人：建造金屬工業股份有限公司(所有權人：台中市 管理者：台中市政府建設局)
- (2)申請基地地號：台中市大雅區三和段79(部份)地號
- (3)申請事由：申請核發廢道證明書
- (4)申請理由：相關彼鄰土地所有權人欲申請建築線使用證明



現況圖(S=1/500)



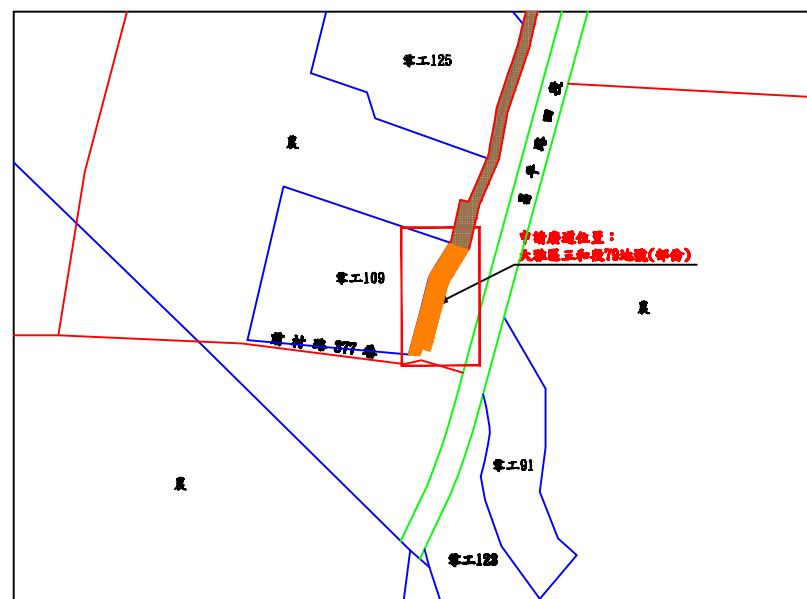
地籍套繪圖(S=1/500)

擬申請廢止道路之位置及範圍(大雅區三和段79(部份)地號)

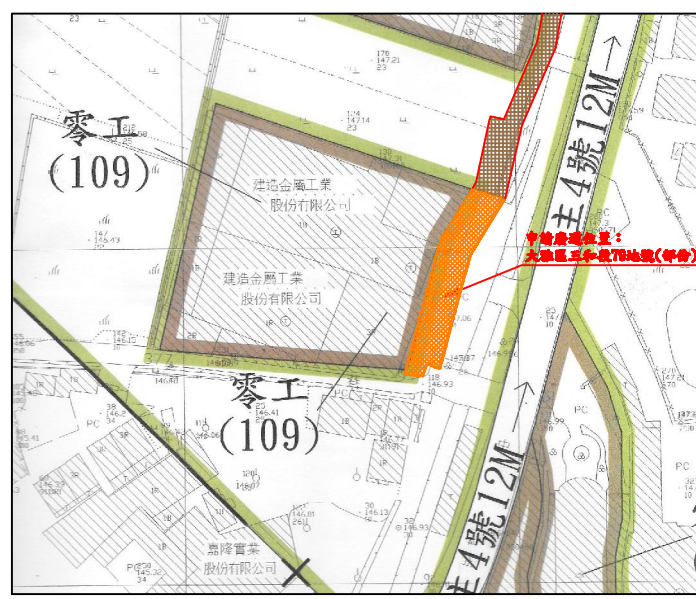
- 計畫道路邊線
- 分區界線
- 現有巷道

註:1. 本地籍套繪圖僅供參考, 實際界址應以地政機關總界為主
 2. 申請地號土地內尚有灌溉溝渠及排水設施, 應先予保留使用

地籍線



(位置圖S=1/3000)



(都市計畫圖S=1/1000)

圖例表

圖示	地物名稱	圖示	地物名稱	圖示	地物名稱
	PC邊界線		地籍線		房屋
	道路邊線		PC邊界線		門
	計畫道路邊線		AC地籍線		停車場
	分區界線		電力線		工廠
	現有巷道		電信線		水井
	計畫道路邊線		溝渠		灌溉溝
	灌溉溝渠		花園		草地
	排水設施		花園		現況道路
	排水設施		旱作地		現況道路

註:本現況圖與現場相符



(方向A)



(方向B)



(方向C)



(方向D)



(方向E)

九江測量有限公司

台中市潭子區東寶里昌平路三段492巷169弄62號
 TEL:(04)25350013 FAX:(04)25356466

組長
潘瑞駐

繪圖員
潘瑞駐

校核者
江柏燁

負責人
江柏燁

比例尺 SCALE
日期 DATE

圖號
DRAWING NO

案號
PROJECT NO

檔案編號
FILE NAME
10614702