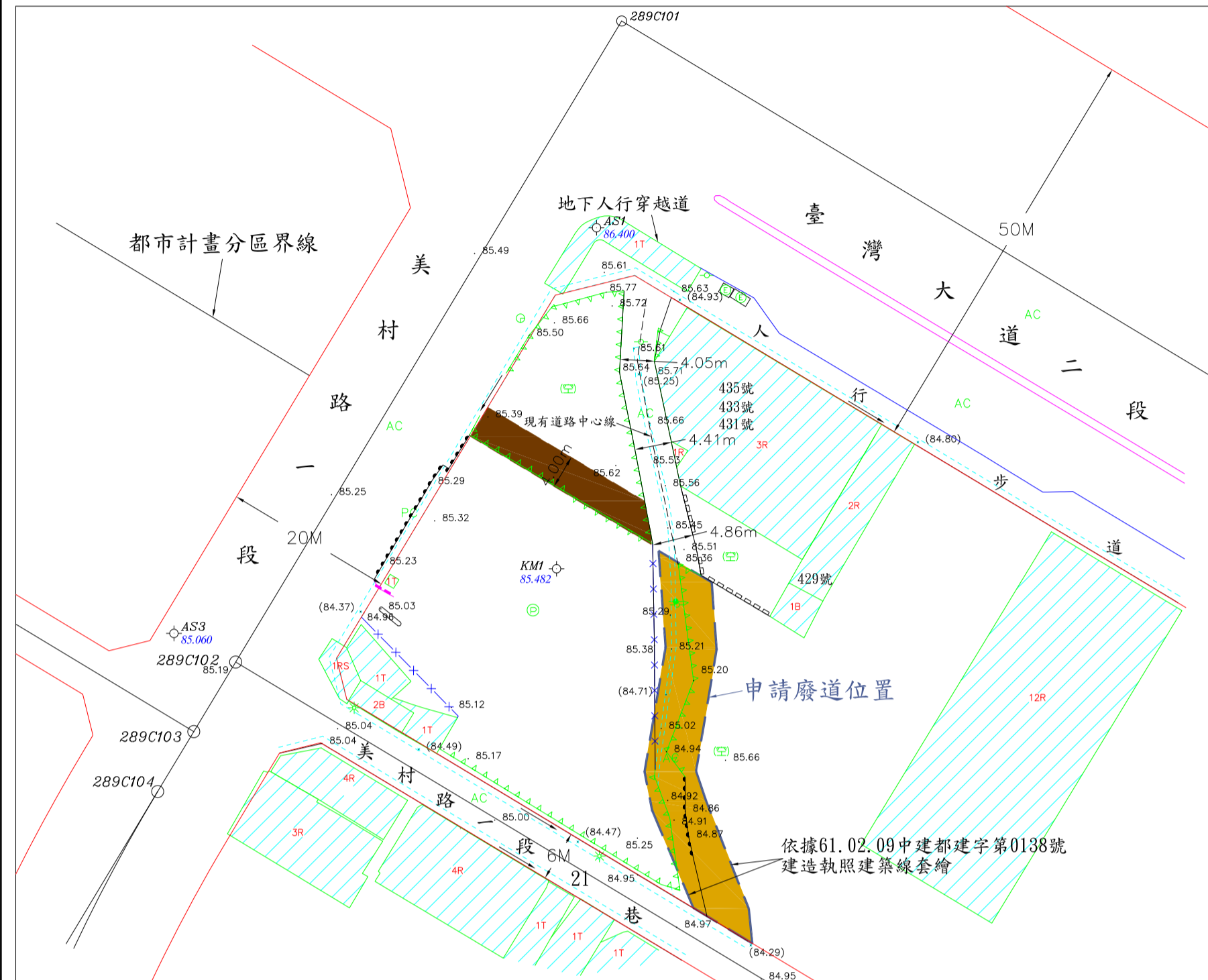


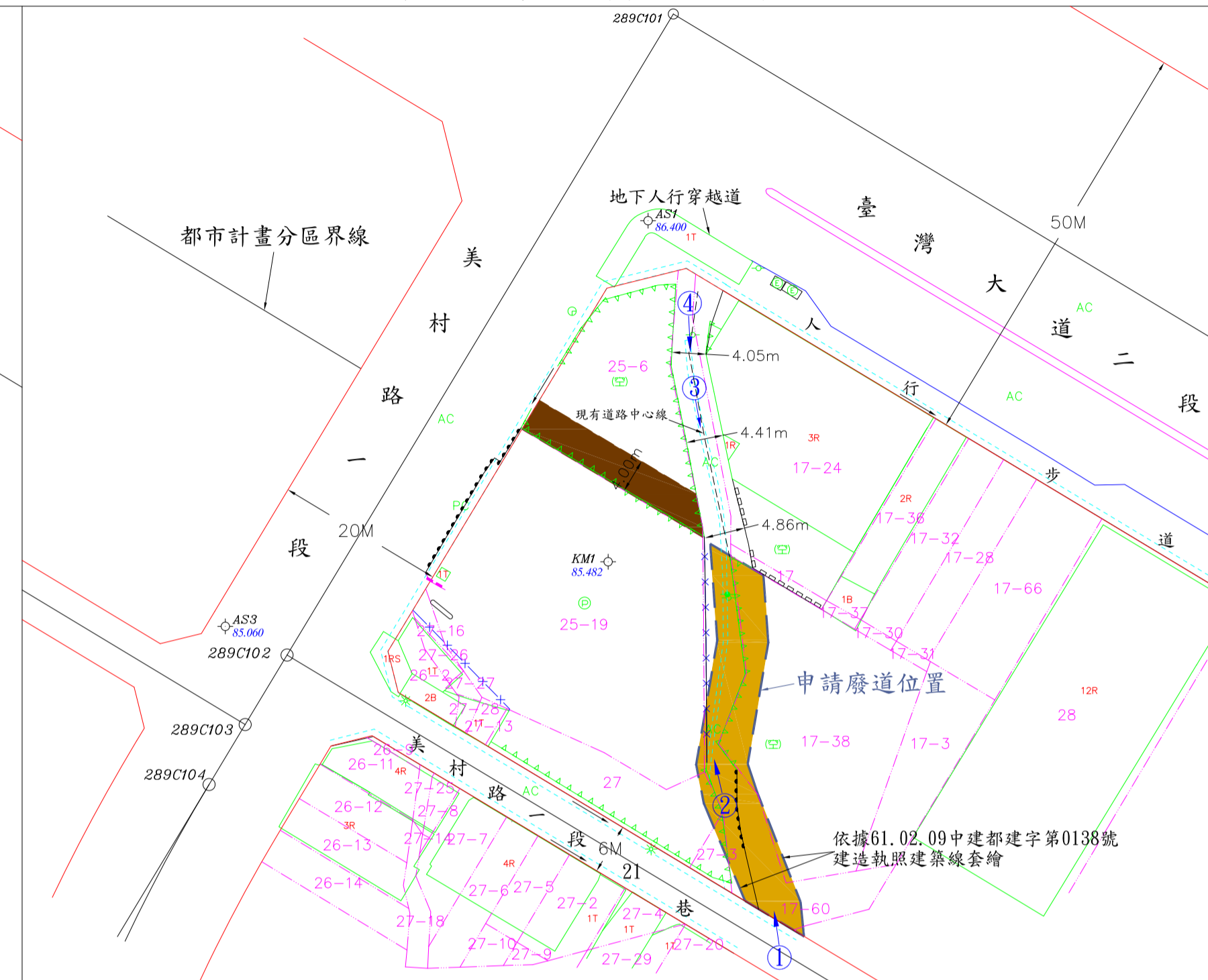
臺中市政府都市發展局廢改道公告圖

- (1) 申請事由: 西區麻園頭段17-38、17-60、25-19、27及27-3地號部分土地現有巷道廢止及同區段25-6地號部分土地改道案
- (2) 申請理由: 所有權人於該筆土地上欲申請建築執照許可
- (3) 申請基地地號: 臺中市西區麻園頭段17-38(部分)、17-60(部分)、25-6(部分)、25-19(部分)、27(部分)、27-3(部分)地號
- (4) 申請人(土地所有權人): 曾季金(25-19地號), 曾聰林(25-6地號), 曾翎璋(25-19地號), 曾毓民(25-19地號), 曾筱婷(25-19地號), 王劉美惠(17-38地號, 27地號), 中華民國國有財產局(17-60地號)

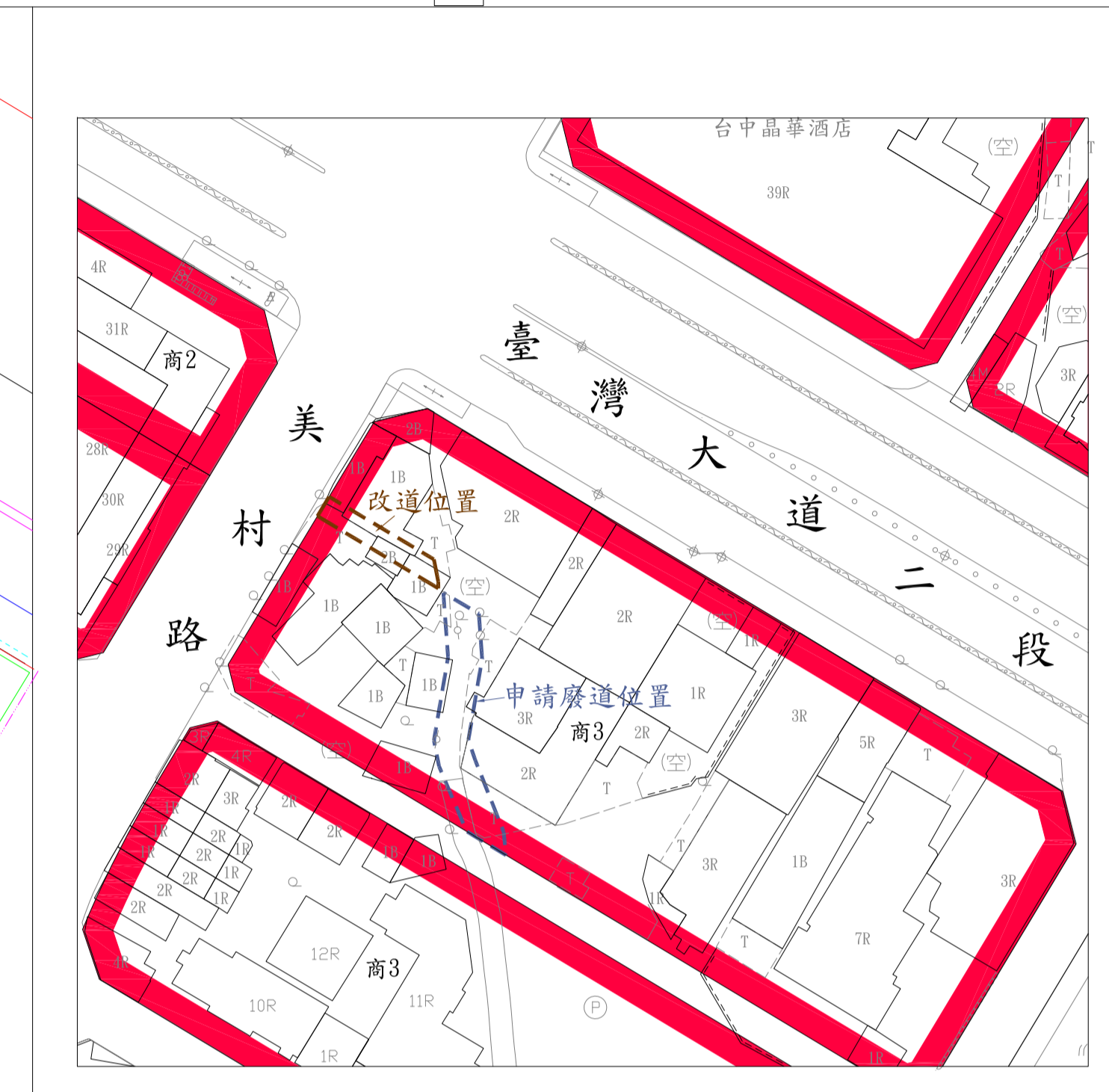
圖說編號: 106473
 測量時間: 107年01月11日
 測量單位: 亞興測量有限公司
 測量人員: 劉坤明
 負責人: 江俊泓
 公司住址: 臺中市西區臺灣大道二段101號13樓



現況圖 S=1:600



地籍套繪圖 S=1:600



都市計畫圖 S=1:1000



位置圖 S=1:3000

圖例	
導線點	柏油路面
道路中心樁	水泥地
計畫道路	電力桿
現有道路中心線	電信桿
混凝土房屋	路燈
磚造房屋	交通號誌
雨棚	街道路牌
鐵棚	停車場
水溝	電力設備
暗溝	空地
施工圍籬	界址點
水泥灰	高程
水泥柵欄	溝底高程
圍籬	鐵絲網
地籍線	改道

- 計畫道路
- 改道位置
- 申請廢道位置
- 地籍線
- 現有房屋
- ① 相片方向

圖例



現場相片

