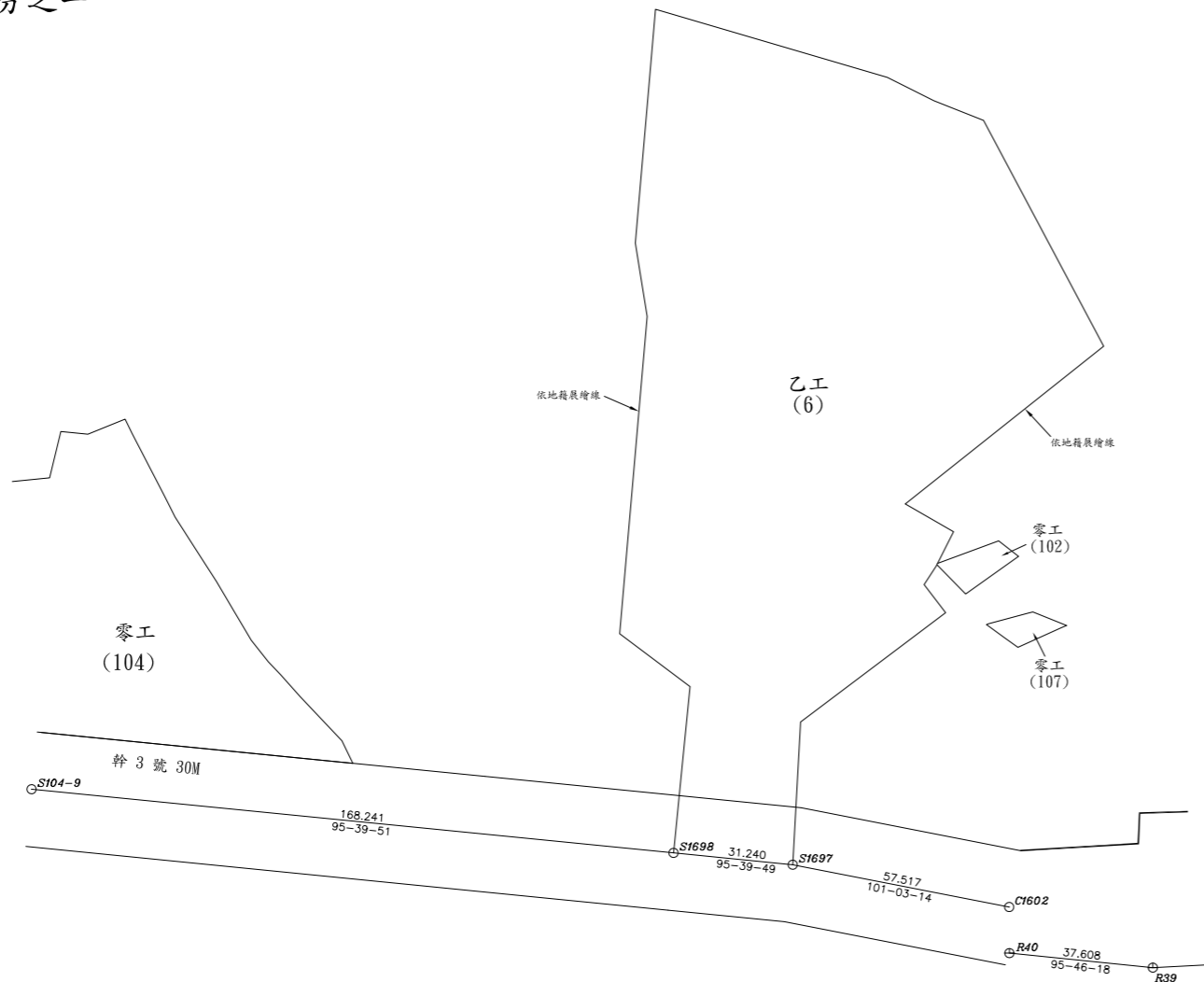


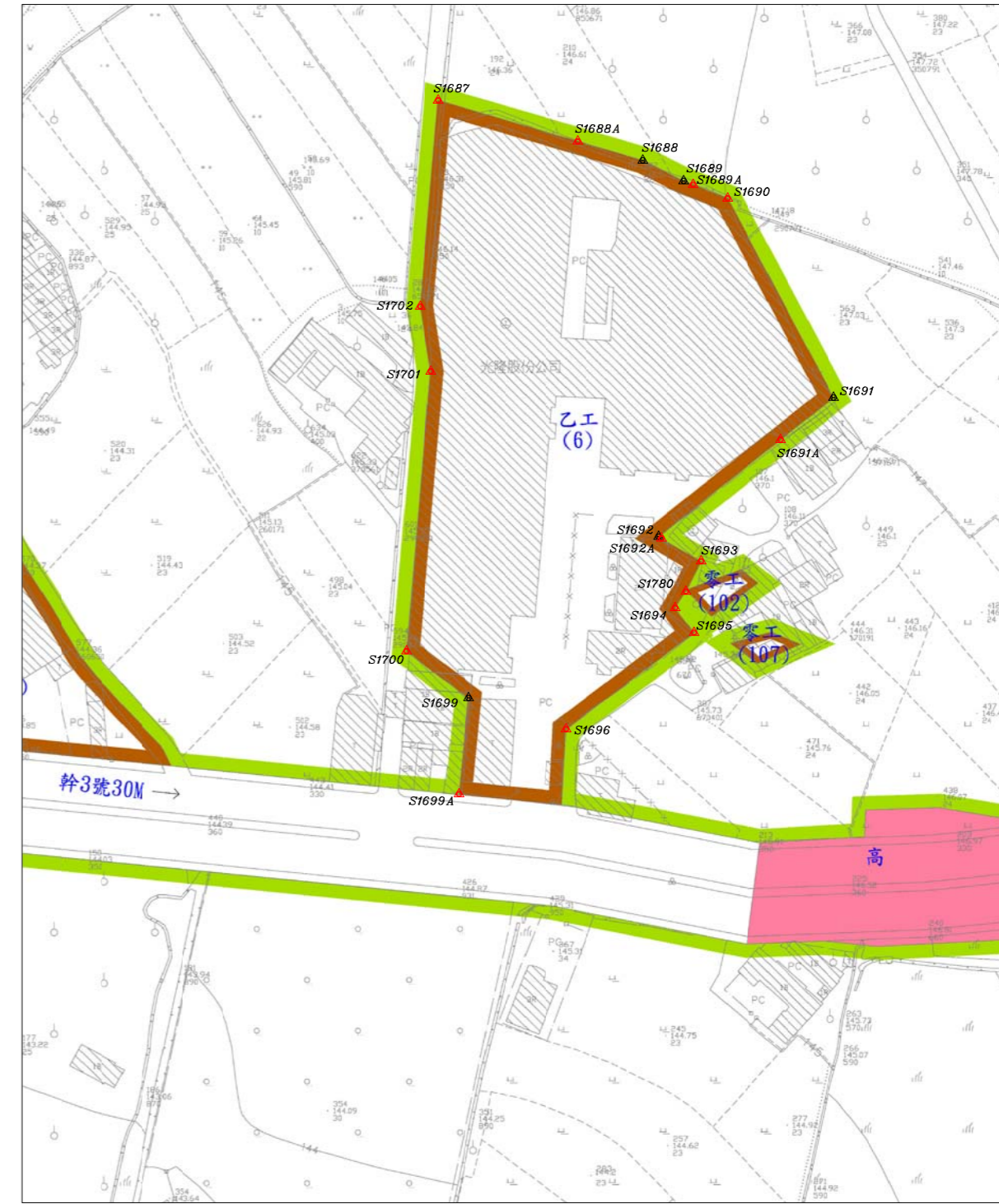
修正「變更高速公路豐原交流道特定區計畫(第三次通盤檢討)(第一階段)」乙工(6)分區界樁位成果圖



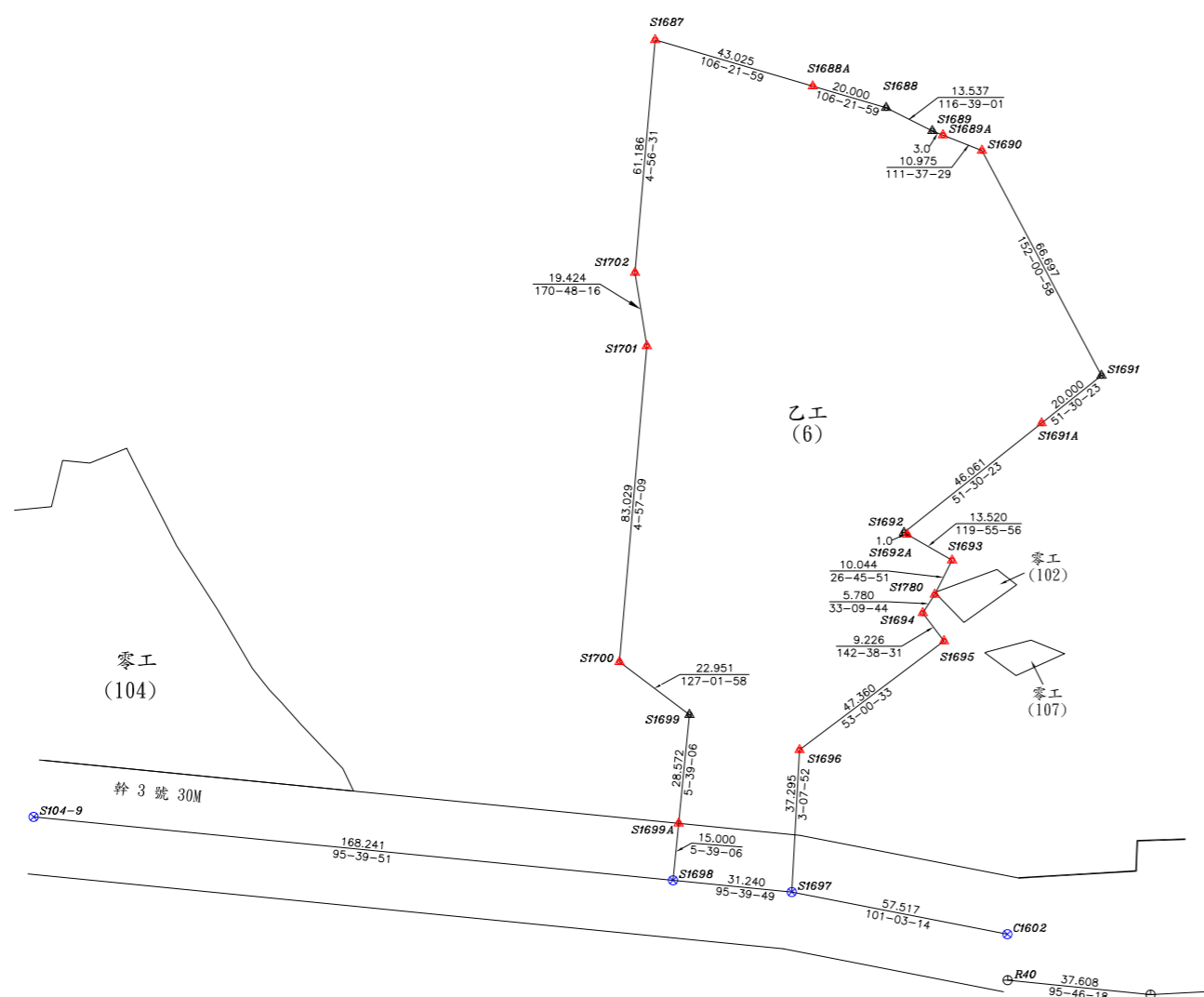
比例尺：一千分之一



都市計畫樁位成果圖(修正前)



都市計畫樁位公告圖



都市計畫樁位成果圖(修正後)

坐標成果表

點號	縱坐標	橫坐標
S104-9	2678973.415	216422.805
C1602	2678942.698	216677.762
S1687	2679176.844	216585.528
S1688	2679159.085	216645.999
S1688A	2679164.721	216626.809
S1689	2679153.013	216658.098
S1689A	2679151.907	216660.887
S1690	2679147.863	216671.089
S1691	2679088.964	216702.385
S1691A	2679076.515	216686.731
S1692	2679047.846	216650.681
S1692A	2679047.347	216651.548
S1693	2679040.601	216663.264
S1694	2679026.794	216655.579
S1695	2679019.461	216661.177
S1696	2678990.965	216623.349
S1697	2678953.728	216621.312
S1698	2678956.809	216590.224
S1699	2679000.169	216594.515
S1699A	2678971.736	216591.701
S1700	2679013.992	216576.193
S1701	2679096.711	216585.361
S1702	2679115.885	216580.257
S1780	2679031.633	216658.741

圖例

標別	說明
○	道路中心樁
⊙	區界樁
⊕	副樁
⊗	虛樁
▲	新建樁位
△	新建樁位(虛樁)
●	檢測樁位
---	工程位置

測量技師：
證書字號：
台工登字第8558號



圖說編號:983-76
測量時間:106年10月
測量單位:亞興測量有限公司
公司住址:臺中市西區臺灣大道二段101號13樓
負責人:江俊泓
測量人員:劉坤明