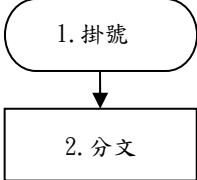
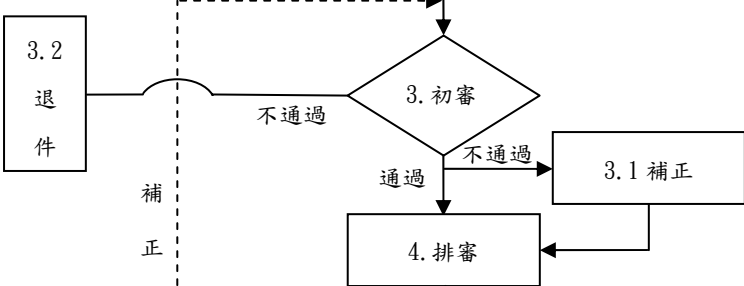
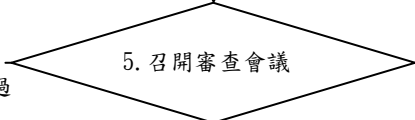
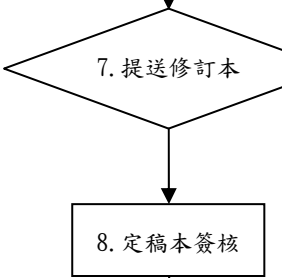



# 臺中市政府都市發展局

## 「地質敏感地區建築基地地質調查及安全評估審查」作業流程圖

權責機關	作業流程	處理期限
都市發展局 建造管理科		1. + 1日 2.
		3. + 14日 4.
		5. + 7日 6.
		7. + 7日 8.
		9. 1日

辦理總期限：30日(含假日，不含補正時間)