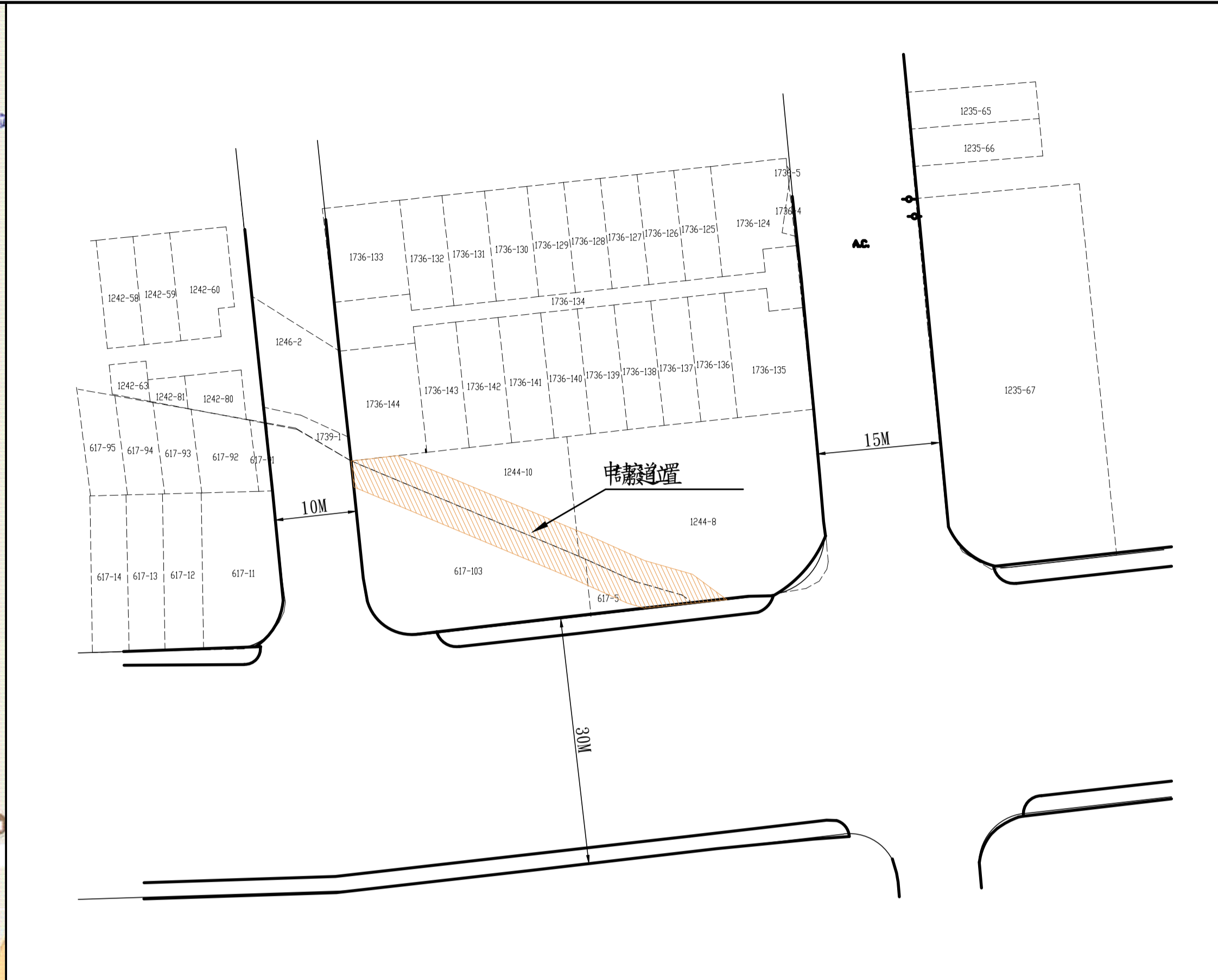
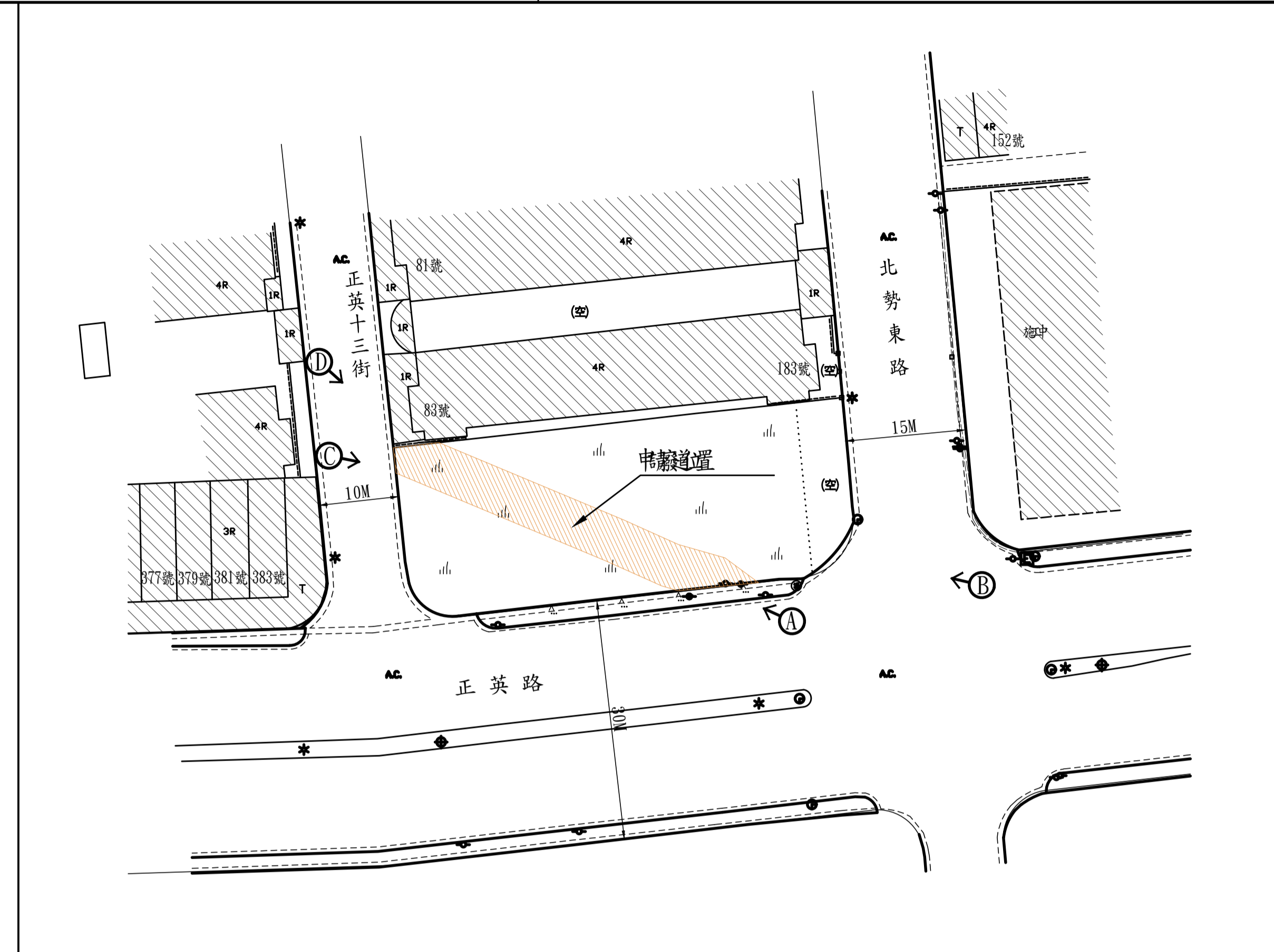




基地位置圖



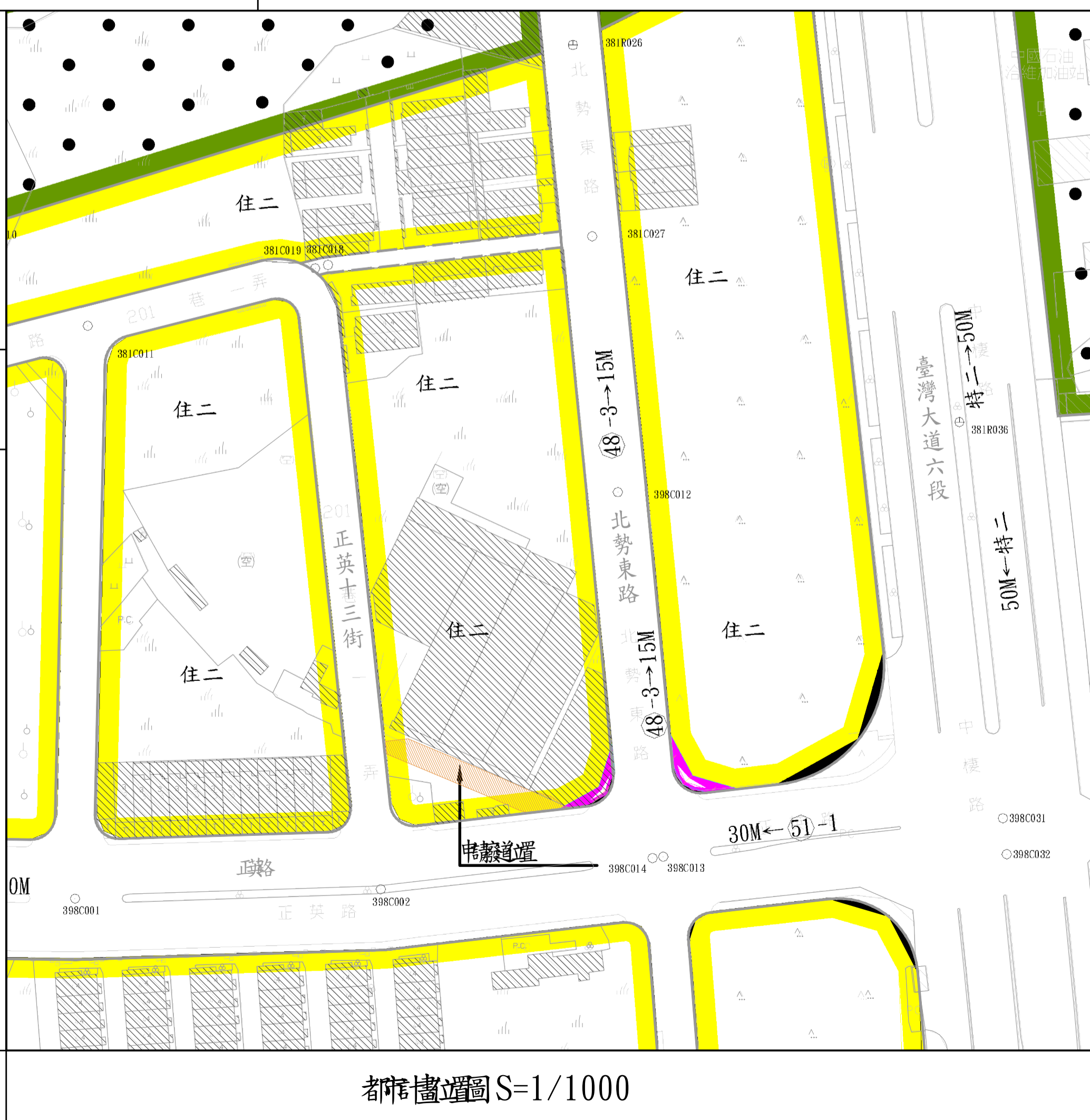
地籍圖 S=1/500




現圖 S=1/500

指北針


圖示	地籍碼	圖示	地籍碼
	現道特種區		廢道特種區
	現道		廢道
	明溝		現道特種區
	暗溝		現道特種區
	溝渠		現道特種區
	田埂		現道特種區
	餘地		現道特種區
	菜園		現道特種區
	綠地		現道特種區
	竹林		現道特種區
	稻田		現道特種區
	AC路面		現道特種區
	空地		現道特種區
	河溝		現道特種區
	路燈		現道特種區
	電桿		現道特種區
	電桿		現道特種區
	門		現道特種區



都市計畫圖 S=1/1000




C



D



A



B

現場照片