變更高速公路王田交流道附近特定區計畫(不包括高速鐵路台中車站地區)(第三次通盤檢討)(第一階段)

變3案(十二號10米計畫道路附近)樁位成果圖

N

S=1/1000

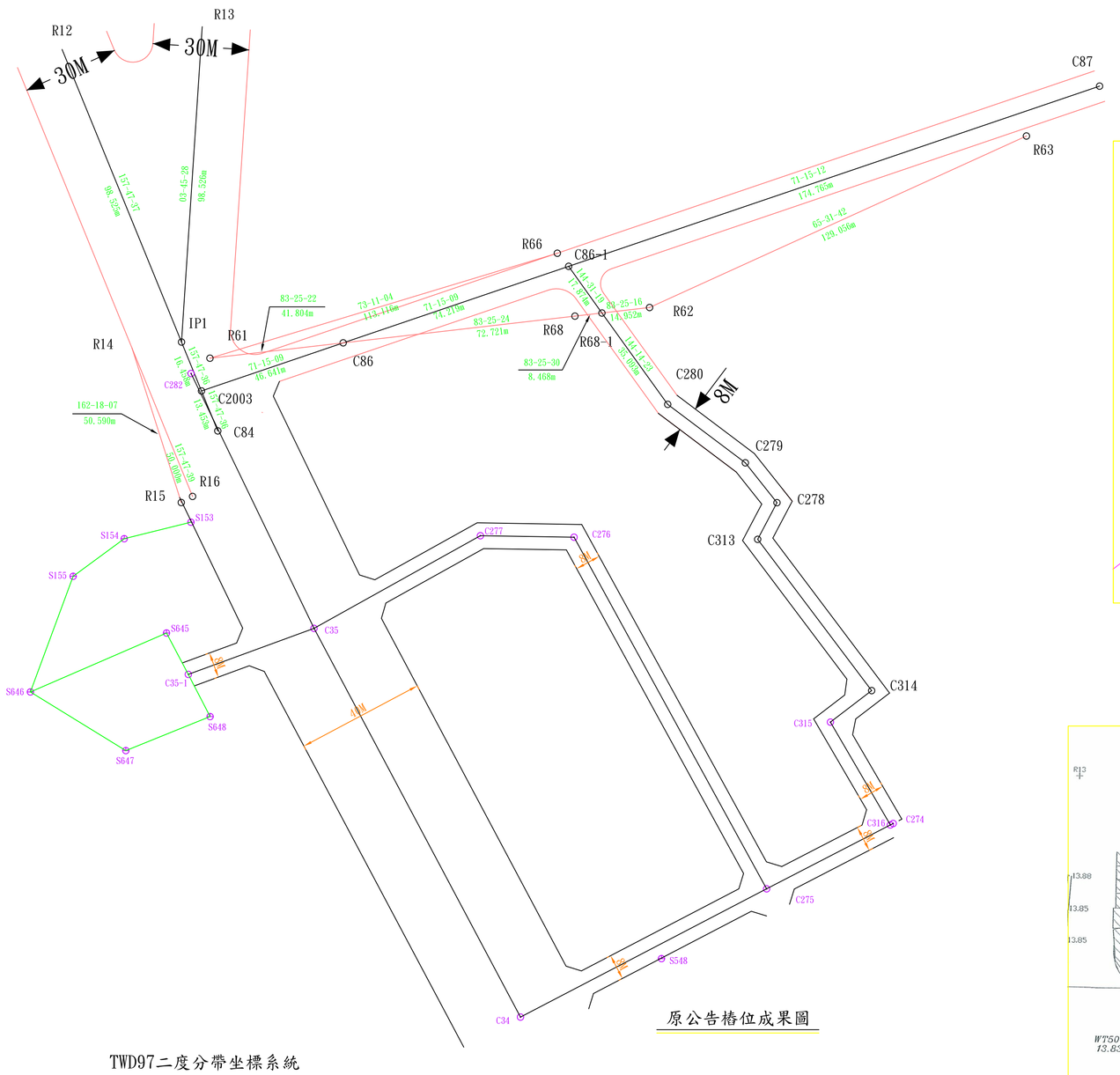

原公告樁位成果圖

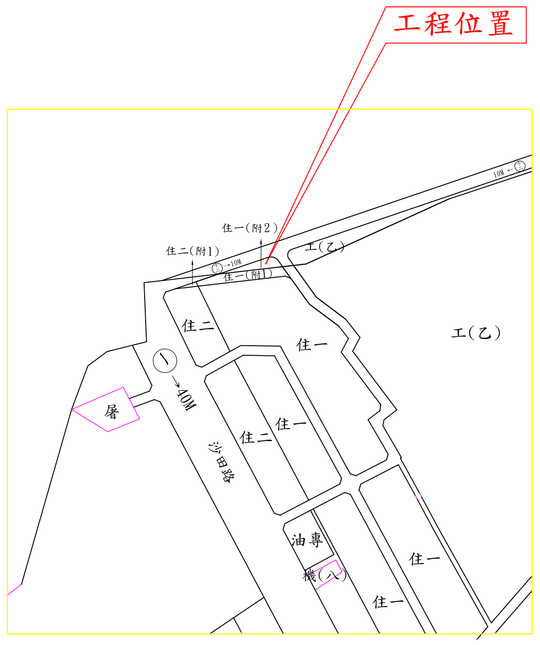

都市計畫位置圖 S=1/6000

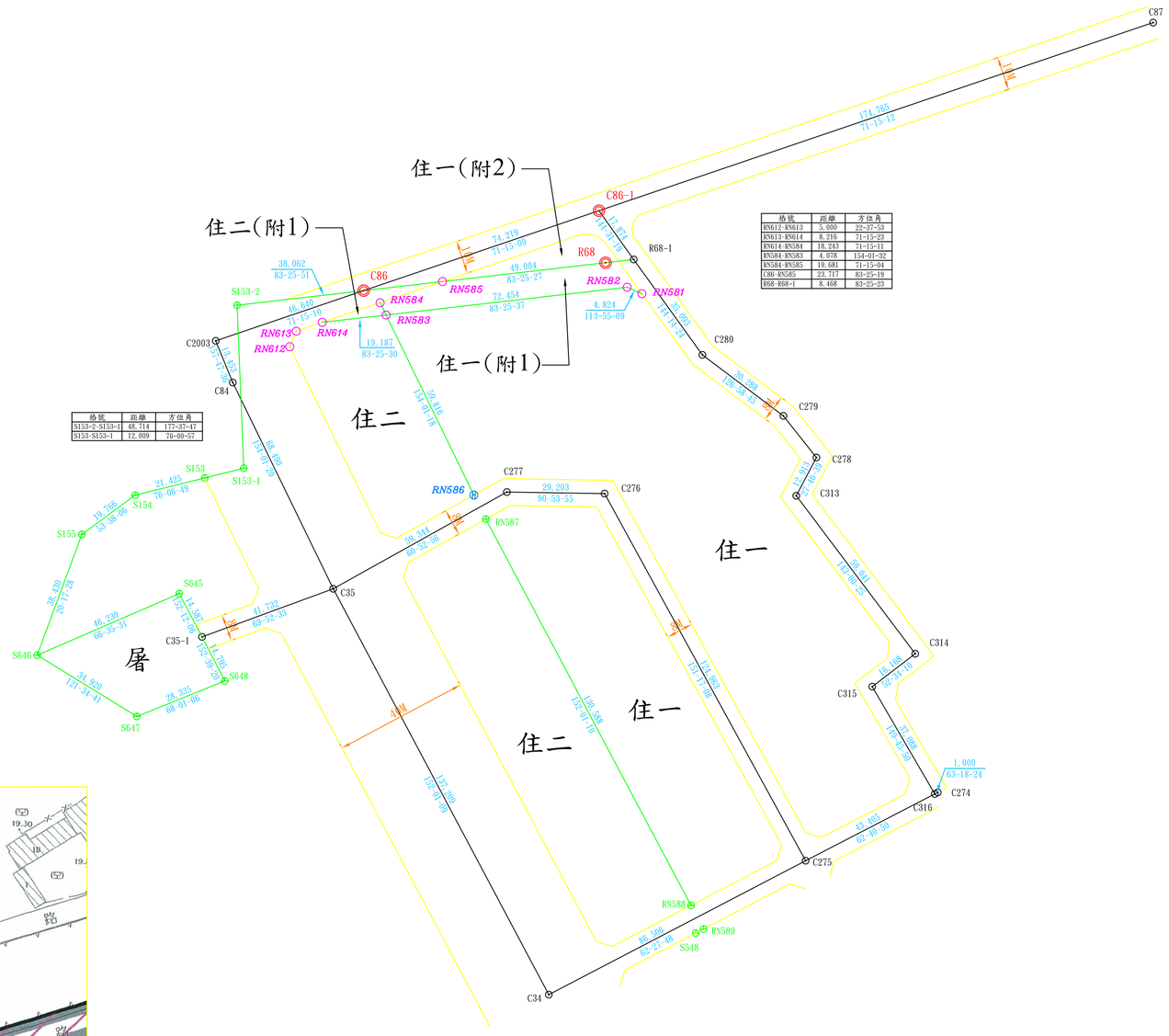

樁號	座標	方位角
S153-2-S153-1	48.714	117-25-47
S153-S153-1	12.000	76-00-37

樁號	座標	方位角
RN581-RN582	5.000	23-23-32
RN613-RN614	8.216	77-17-29
RN614-RN584	18.243	77-15-17
RN584-RN585	4.478	114-01-02
RN584-RN585	19.581	77-13-04
C86-RN585	23.717	83-25-24
R68-R68-1	8.408	83-25-22

新釘後樁位成果圖

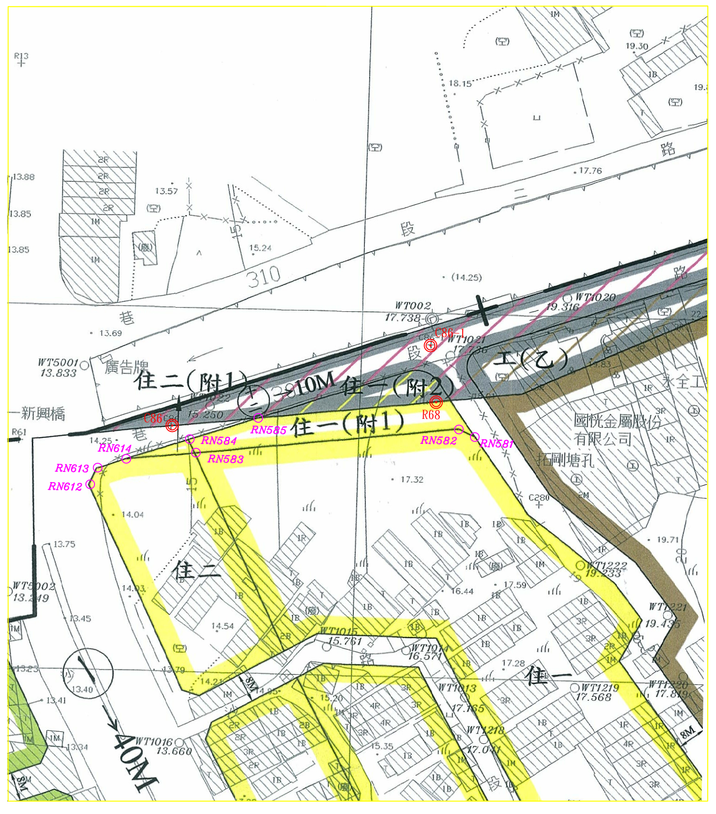

都市計畫樁位公告圖 S=1/1000

TWD97二度分帶坐標系統

樁 號	原公告樁位成果		新釘後樁位成果		備註
	縱坐標	橫坐標	縱坐標	橫坐標	
RN581			2670866.469	204231.702	新增樁位
RN582			2670868.425	204227.292	新增樁位
RN583			2670860.131	204155.314	新增樁位
RN584			2670863.797	204153.528	新增樁位
RN585			2670870.123	204172.165	新增樁位
RN612			2670850.679	2670850.679	新增樁位
RN613			2670855.294	204128.473	新增樁位
RN614			2670857.934	204136.253	新增樁位
C86	2670867.406	204148.604	2670867.406	204148.604	恢復樁位
C86-1	2670891.260	204218.885	2670891.260	204218.885	恢復樁位
R68	2670875.735	204220.847	2670875.735	204220.847	恢復樁位
R68-1	2670876.705	204229.259	2670876.705	204229.259	
R12	2670958.871	204060.981			廢除樁位
R13	2670965.968	204104.675			廢除樁位
R14	2670865.825	204082.761			廢除樁位
R15	2670817.630	204098.140			廢除樁位
R16	2670819.533	204101.658			廢除樁位
IP1	2670867.654	204098.218			廢除樁位
R61	2670862.618	204107.076			廢除樁位
R62	2670878.418	204244.112			廢除樁位
R63	2670931.878	204361.574			廢除樁位
R66	2670895.342	204215.355			廢除樁位

圖　　例

道路中心樁	區界樁	新建樁位	恢復樁位	檢測樁位	副樁	虛樁

圖說編號:A104042-7
承測日期:105/05/10
中興測量有限公司
臺中市西區忠仁街159號
TEL:(04)22242788　FAX:(04)22242168
組長:劉佳昌
繪圖:劉佳昌