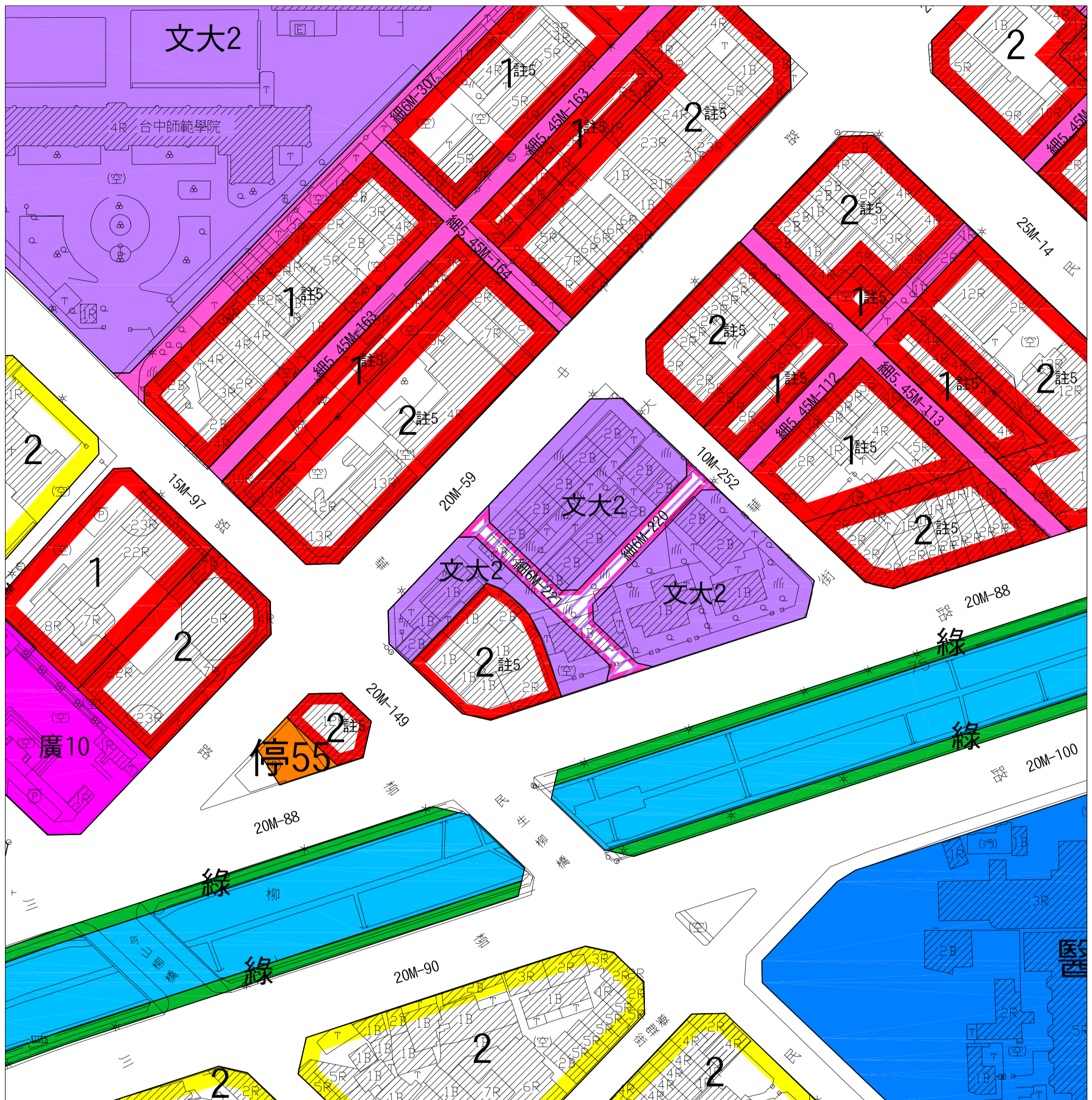












變更臺中市都市計畫(舊有市區及一至五期市地重劃地區)細部計畫(配合文大2用地廢止6M-220、6M-221細部計畫道路)變更細部計畫示意圖




計畫圖例

- |   |  |
|---|--|
|  住宅區   |  文大 文大用地    |
|  商業區   |  醫 醫療衛生機構用地 |
|  停車場用地 |  綠 綠地       |
|  廣場用地  |  排水道用地      |
|  道路    |  細部計畫道路     |

變更圖例

- |   |
|---|
|  變更細計道路為文大用地 |
|---|



SCALE : 1/1000

註:除本次變更範圍外,餘依原計畫內容為準。