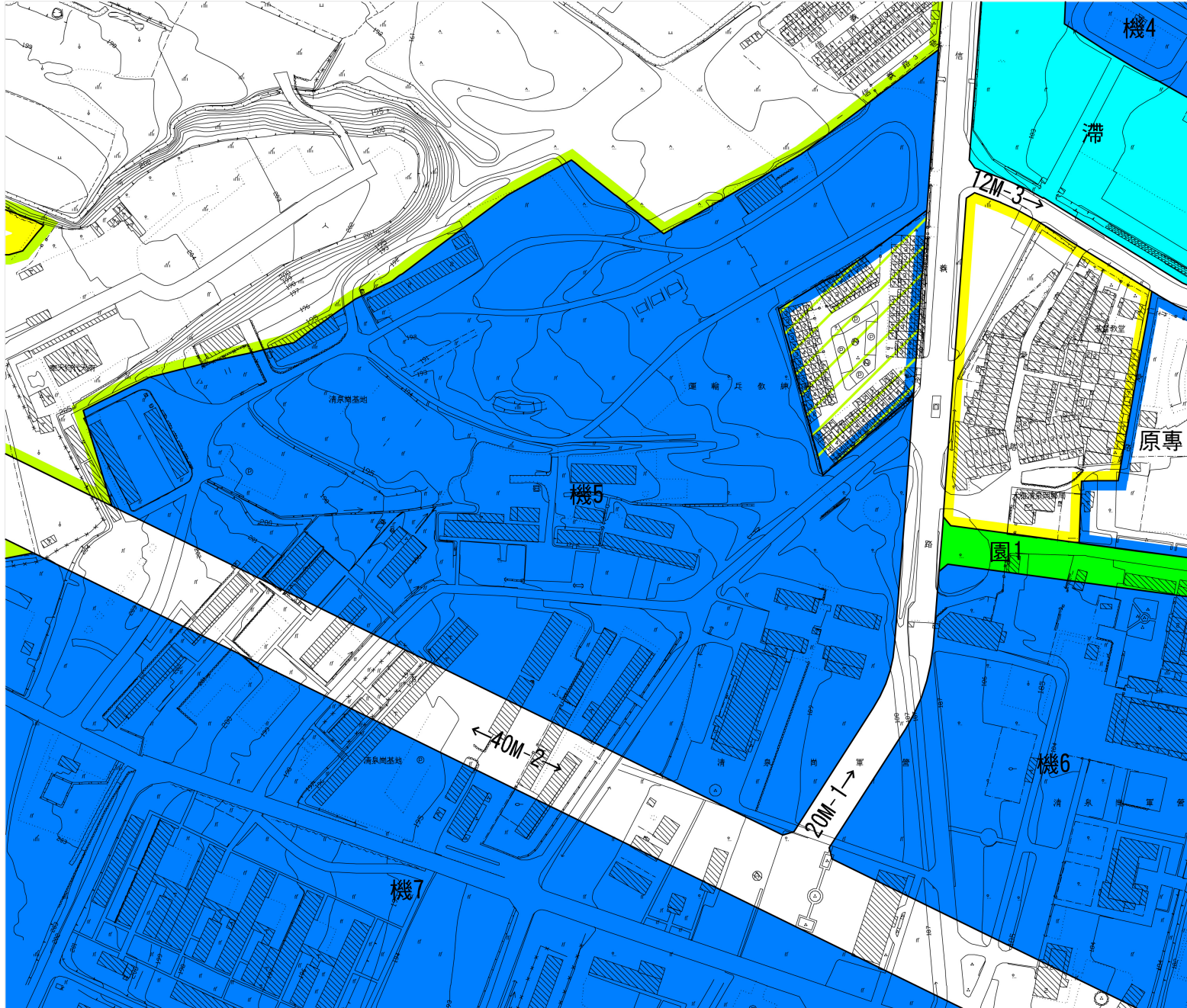









訂正中部科學工業園區台中基地附近特定區計畫【機關用地（五）範圍】圖




比例尺:1/3000

計畫圖例

-  住宅區
-  農業區
-  原專 原住民文化專用區
-  機 機關用地
-  滯 滯洪池用地
-  園 園道用地
-  道路用地

註:本圖除標示變更者外,餘均應以現行計畫內容為準。

變更圖例

-  變更機關用地為農業區