

都市計畫樁位埋設照片

計畫名稱：計畫名稱：「變更臺中市東勢都市計畫細部計畫(部分住宅區為滯洪池用地)(配合新盛自辦市地重劃)」樁位測釘案暨重劃施工後樁位恢復作業。

樁號	CN50(新建區界樁)	樁號	CN51(新建中心樁)
埋樁前照		埋樁前照	
埋樁中照		埋樁中照	
埋樁後照		埋樁後照	

都市計畫樁位埋設照片

計畫名稱：計畫名稱：「變更臺中市東勢都市計畫細部計畫(部分住宅區為滯洪池用地)(配合新盛自辦市地重劃)」樁位測釘案暨重劃施工後樁位恢復作業。

樁號	CN52(新建中心樁)	樁號	CN53(新建中心樁)
埋樁前照		埋樁前照	
埋樁中照		埋樁中照	
埋樁後照		埋樁後照	



都市計畫樁位埋設照片

計畫名稱：計畫名稱：「變更臺中市東勢都市計畫細部計畫(部分住宅區為滯洪池用地)(配合新盛自辦市地重劃)」樁位測釘案暨重劃施工後樁位恢復作業。

樁號	RN661 (新建區界樁)	樁號	RN662(新建區界樁)
埋樁前照	 A photograph showing the area before the installation of pile RN661. A red arrow points to the location where the pile will be installed on a concrete wall next to a red building.	埋樁前照	 A photograph showing the area before the installation of pile RN662. A red arrow points to the location where the pile will be installed on a concrete wall next to a building.
埋樁中照	 A photograph showing the pile RN661 being installed into a hole in the concrete wall. A green sign with white text "RN661 施工中" (RN661 Under Construction) is placed next to the hole.	埋樁中照	 A photograph showing the pile RN662 being installed into a hole in the concrete wall. A green sign with white text "RN662 施工中" (RN662 Under Construction) is placed next to the hole.
埋樁後照	 A photograph showing the pile RN661 installed and secured with a metal cap. A green sign with white text "RN661 施工後" (RN661 After Construction) is placed next to the pile.	埋樁後照	 A photograph showing the pile RN662 installed and secured with a metal cap. A green sign with white text "RN662 施工後" (RN662 After Construction) is placed next to the pile.

都市計畫樁位埋設照片

計畫名稱：計畫名稱：「變更臺中市東勢都市計畫細部計畫(部分住宅區為滯洪池用地)(配合新盛自辦市地重劃)」樁位測釘案暨重劃施工後樁位恢復作業。

樁號	RN663(新建區界樁)	樁號	RN664(新建區界樁)
埋樁前照		埋樁前照	
埋樁中照		埋樁中照	
埋樁後照		埋樁後照	

都市計畫樁位埋設照片

計畫名稱：計畫名稱：「變更臺中市東勢都市計畫細部計畫(部分住宅區為滯洪池用地)(配合新盛自辦市地重劃)」樁位測釘案暨重劃施工後樁位恢復作業。

樁號	RN665(新建區界樁)	樁號	RN666(新建區界樁)
埋樁前照		埋樁前照	
埋樁中照		埋樁中照	
埋樁後照		埋樁後照	




都市計畫樁位埋設照片

計畫名稱：計畫名稱：「變更臺中市東勢都市計畫細部計畫(部分住宅區為滯洪池用地)(配合新盛自辦市地重劃)」樁位測釘案暨重劃施工後樁位恢復作業。

樁號	RN667(新建區界樁)	樁號	RN668(新建區界樁)
埋樁前照		埋樁前照	
埋樁中照		埋樁中照	
埋樁後照		埋樁後照	

都市計畫樁位埋設照片

計畫名稱：計畫名稱：「變更臺中市東勢都市計畫細部計畫(部分住宅區為滯洪池用地)(配合新盛自辦市地重劃)」樁位測釘案暨重劃施工後樁位恢復作業。

樁號	RN669(新建區界樁)	樁號	RN670(新建區界樁)
埋樁前照		埋樁前照	
埋樁中照		埋樁中照	
埋樁後照		埋樁後照	



都市計畫樁位埋設照片

計畫名稱：計畫名稱：「變更臺中市東勢都市計畫細部計畫(部分住宅區為滯洪池用地)(配合新盛自辦市地重劃)」樁位測釘案暨重劃施工後樁位恢復作業。

樁號	C448(新建中心樁)	樁號	C449(恢復中心樁)
埋樁前照		埋樁前照	
埋樁中照		埋樁中照	
埋樁後照		埋樁後照	

都市計畫樁位埋設照片

計畫名稱：計畫名稱：「變更臺中市東勢都市計畫細部計畫(部分住宅區為滯洪池用地)(配合新盛自辦市地重劃)」樁位測釘案暨重劃施工後樁位恢復作業。

樁號	C450(恢復中心樁)	樁號	C451(恢復中心樁)
埋樁前照		埋樁前照	
埋樁中照		埋樁中照	
埋樁後照		埋樁後照	

都市計畫樁位埋設照片

計畫名稱：計畫名稱：「變更臺中市東勢都市計畫細部計畫(部分住宅區為滯洪池用地)(配合新盛自辦市地重劃)」樁位測釘案暨重劃施工後樁位恢復作業。

樁號	C452(恢復中心樁)	樁號	C462(恢復中心樁)
埋樁前照		埋樁前照	
埋樁中照		埋樁中照	
埋樁後照		埋樁後照	







都市計畫樁位埋設照片

計畫名稱：計畫名稱：「變更臺中市東勢都市計畫細部計畫(部分住宅區為滯洪池用地)(配合新盛自辦市地重劃)」樁位測釘案暨重劃施工後樁位恢復作業。

樁號	C463(恢復中心樁)	樁號	C465(恢復中心樁)
埋樁前照		埋樁前照	
埋樁中照		埋樁中照	
埋樁後照		埋樁後照	

都市計畫樁位埋設照片

計畫名稱：計畫名稱：「變更臺中市東勢都市計畫細部計畫(部分住宅區為滯洪池用地)(配合新盛自辦市地重劃)」樁位測釘案暨重劃施工後樁位恢復作業。

樁號	C467(恢復中心樁)	樁號	C468(恢復中心樁)
埋樁前照		埋樁前照	
埋樁中照		埋樁中照	
埋樁後照		埋樁後照	







都市計畫樁位埋設照片

計畫名稱：計畫名稱：「變更臺中市東勢都市計畫細部計畫(部分住宅區為滯洪池用地)(配合新盛自辦市地重劃)」樁位測釘案暨重劃施工後樁位恢復作業。

樁號	C469(恢復中心樁)	樁號	C470(恢復中心樁)
埋樁前照		埋樁前照	
埋樁中照		埋樁中照	
埋樁後照		埋樁後照	







都市計畫樁位埋設照片

計畫名稱：計畫名稱：「變更臺中市東勢都市計畫細部計畫(部分住宅區為滯洪池用地)(配合新盛自辦市地重劃)」樁位測釘案暨重劃施工後樁位恢復作業。

樁號	IP480(恢復中心樁)	樁號	BC480(恢復中心樁)
埋樁前照		埋樁前照	
埋樁中照		埋樁中照	
埋樁後照		埋樁後照	







都市計畫樁位埋設照片

計畫名稱：計畫名稱：「變更臺中市東勢都市計畫細部計畫(部分住宅區為滯洪池用地)(配合新盛自辦市地重劃)」樁位測釘案暨重劃施工後樁位恢復作業。

樁號	MC480(恢復中心樁)	樁號	IP481(恢復中心樁)
埋樁前照		埋樁前照	
33		34	
埋樁中照		埋樁中照	
埋樁後照		埋樁後照	





都市計畫樁位埋設照片

計畫名稱：計畫名稱：「變更臺中市東勢都市計畫細部計畫(部分住宅區為滯洪池用地)(配合新盛自辦市地重劃)」樁位測釘案暨重劃施工後樁位恢復作業。

樁號	BC481(恢復中心樁)	樁號	MC481(恢復中心樁)
埋樁前照		埋樁前照	
埋樁中照		埋樁中照	
埋樁後照		埋樁後照	

都市計畫樁位埋設照片

計畫名稱：計畫名稱：「變更臺中市東勢都市計畫細部計畫(部分住宅區為滯洪池用地)(配合新盛自辦市地重劃)」樁位測釘案暨重劃施工後樁位恢復作業。

樁號	EC481(恢復中心樁)	樁號	R91(恢復中心樁)
埋樁前照		埋樁前照	
埋樁中照		埋樁中照	
埋樁後照		埋樁後照	

都市計畫樁位埋設照片

計畫名稱：計畫名稱：「變更臺中市東勢都市計畫細部計畫(部分住宅區為滯洪池用地)(配合新盛自辦市地重劃)」樁位測釘案暨重劃施工後樁位恢復作業。

樁號	R92(恢復區界樁)	樁號	C466(恢復區界樁)
埋樁前照		埋樁前照	
埋樁中照		埋樁中照	
埋樁後照		埋樁後照	


都市計畫樁位埋設照片

計畫名稱：計畫名稱：「變更臺中市東勢都市計畫細部計畫(部分住宅區為滯洪池用地)(配合新盛自辦市地重劃)」樁位測釘案暨重劃施工後樁位恢復作業。

樁號	M467 (恢復舊區界樁)	樁號	M468 (恢復舊區界樁)
埋樁前照		埋樁前照	
埋樁中照		埋樁中照	
埋樁後照		埋樁後照	

都市計畫樁位埋設照片

計畫名稱：計畫名稱：「變更臺中市東勢都市計畫細部計畫(部分住宅區為滯洪池用地)(配合新盛自辦市地重劃)」樁位測釘案暨重劃施工後樁位恢復作業。

樁號	M469(恢復舊區界樁)	樁號	M470 (恢復舊區界樁)
埋樁前照		埋樁前照	
埋樁中照		埋樁中照	
埋樁後照		埋樁後照	