

樁位指示圖

計畫名稱：「變更臺中市東勢都市計畫細部計畫(部分住宅區為滯洪池用地)(配合新盛自辦市地重劃)」樁位測釘案暨重劃施工後樁位恢復作業樁位成果圖

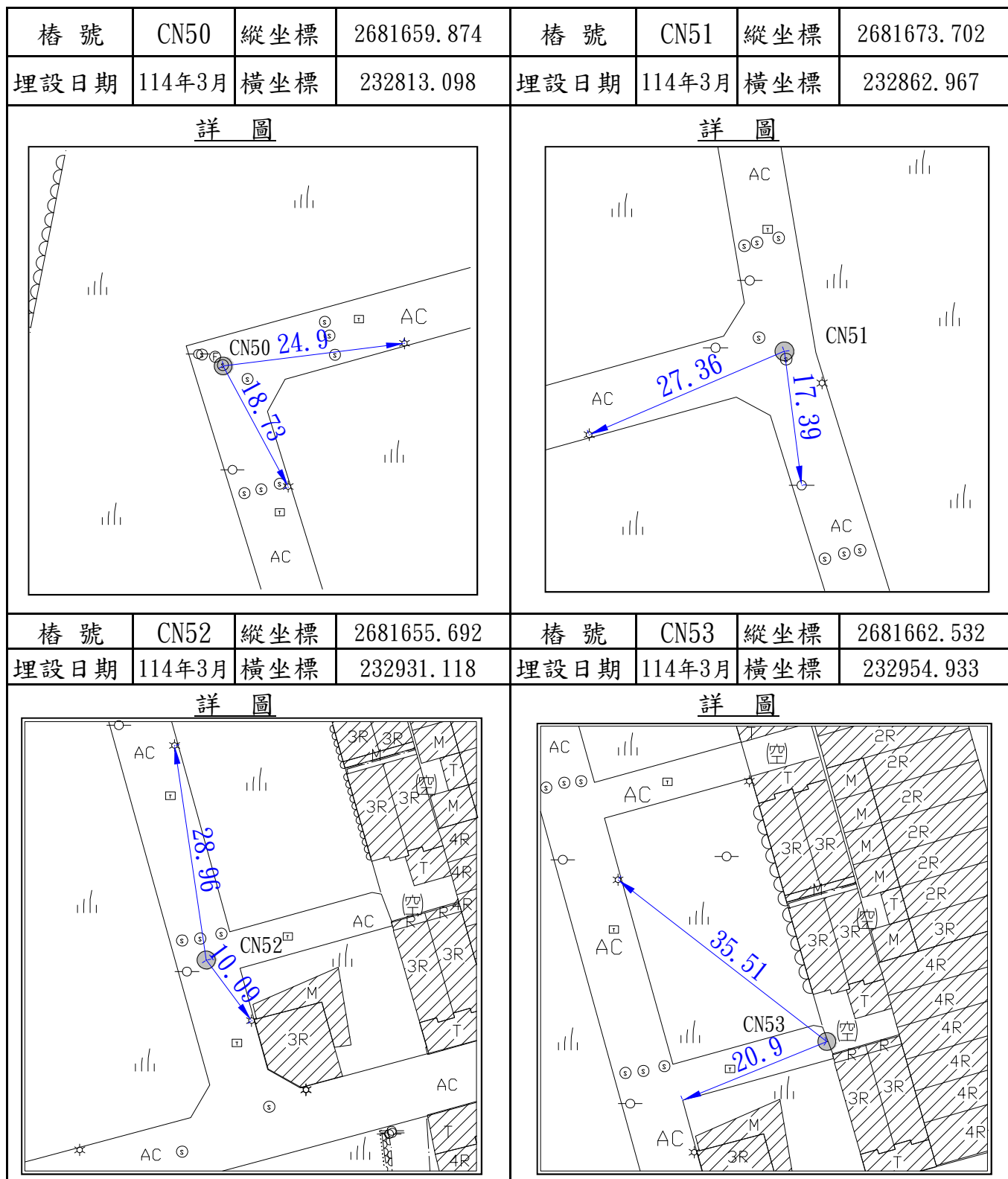
測量單位：尚揚工程顧問有限公司

測量者：陳庚申

共 11 頁 第 1 頁

校核者：柯肇銘

製表者：柳潯婷



樁位指示圖

計畫名稱：「變更臺中市東勢都市計畫細部計畫(部分住宅區為滯洪池用地)(配合新盛自辦市地重劃)」樁位測釘案暨重劃施工後樁位恢復作業樁位成果圖

測量單位：尚揚工程顧問有限公司

測量者：陳庚申

共 11 頁 第 2 頁

校核者：柯肇銘

製表者：柳潯婷

樁 號	RN661	縱坐標	2681794.953	樁 號	RN662	縱坐標	2681780.470
埋設日期	114年3月	橫坐標	232815.103	埋設日期	114年3月	橫坐標	232816.326
詳 圖				詳 圖			
樁 號	RN663	縱坐標	2681757.775	樁 號	RN664	縱坐標	2681745.565
埋設日期	114年3月	橫坐標	232821.590	埋設日期	114年3月	橫坐標	232823.771
詳 圖				詳 圖			

樁位指示圖

計畫名稱：「變更臺中市東勢都市計畫細部計畫(部分住宅區為滯洪池用地)(配合新盛自辦市地重劃)」樁位測釘案暨重劃施工後樁位恢復作業樁位成果圖

測量單位：尚揚工程顧問有限公司

測量者：陳庚申

共 11 頁 第 3 頁

校核者：柯肇銘

製表者：柳潯婷

樁 號	RN665	縱坐標	2681714.942	樁 號	RN666	縱坐標	2681544.468
埋設日期	114年3月	橫坐標	232829.122	埋設日期	114年3月	橫坐標	232844.149
<p>詳 圖</p>				<p>詳 圖</p>			
樁 號	RN667	縱坐標	2681486.562	樁 號	RN668	縱坐標	2681431.019
埋設日期	114年3月	橫坐標	232861.960	埋設日期	114年3月	橫坐標	232902.163
<p>詳 圖</p>				<p>詳 圖</p>			

樁位指示圖

計畫名稱：「變更臺中市東勢都市計畫細部計畫(部分住宅區為滯洪池用地)(配合新盛自辦市地重劃)」樁位測釘案暨重劃施工後樁位恢復作業樁位成果圖

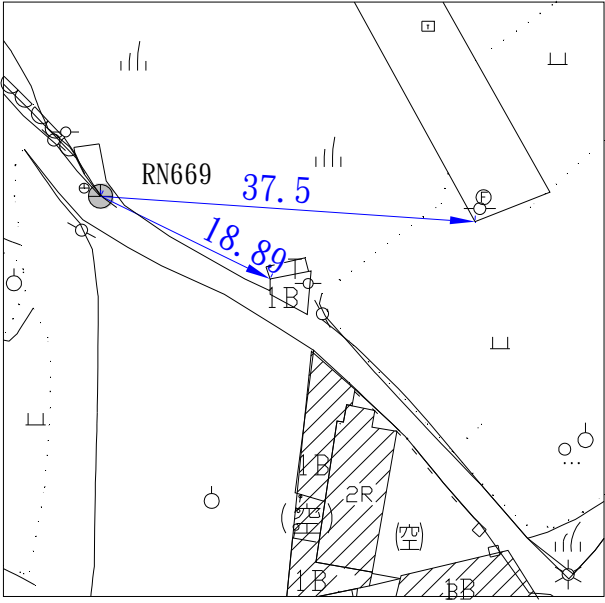
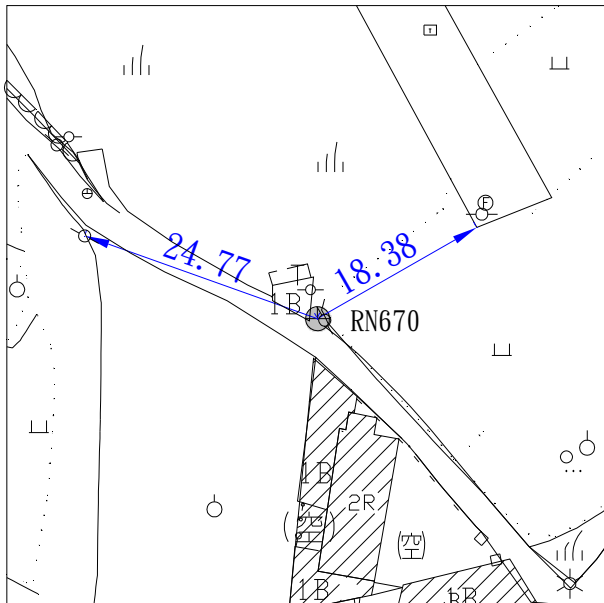
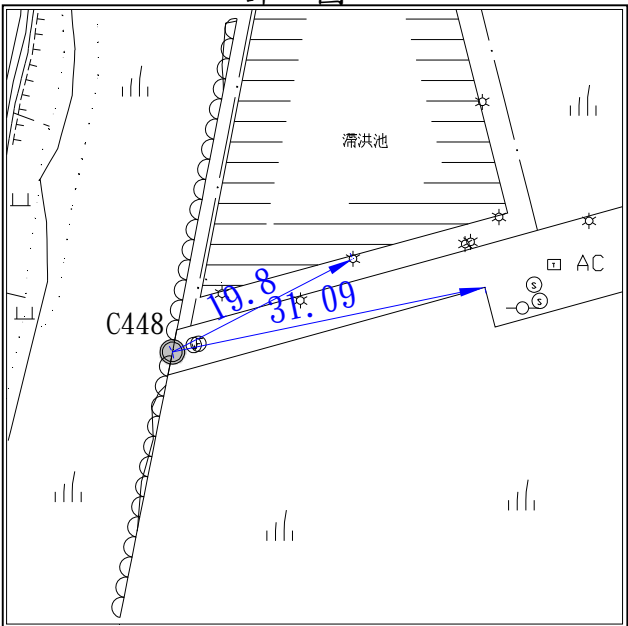
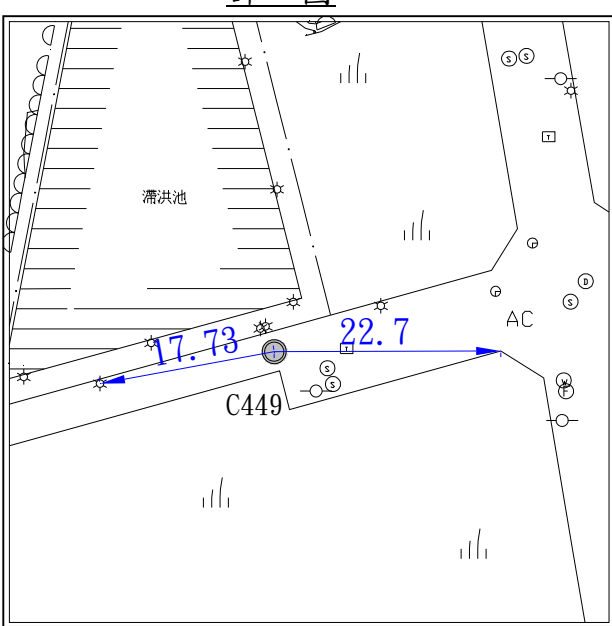
測量單位：尚揚工程顧問有限公司

測量者：陳庚申

共 11 頁 第 4 頁

校核者：柯肇銘

製表者：柳潯婷

樁 號	RN669	縱坐標	2681422.973	樁 號	RN670	縱坐標	2681411.281
埋設日期	114年3月	橫坐標	232909.778	埋設日期	114年3月	橫坐標	232931.233
詳 圖				詳 圖			
							
樁 號	C448	縱坐標	2681707.720	樁 號	C449	縱坐標	2681715.931
埋設日期	114年3月	橫坐標	232795.297	埋設日期	114年3月	橫坐標	232825.200
詳 圖				詳 圖			
							

樁位指示圖

計畫名稱：「變更臺中市東勢都市計畫細部計畫(部分住宅區為滯洪池用地)(配合新盛自辦市地重劃)」樁位測釘案暨重劃施工後樁位恢復作業樁位成果圖

測量單位：尚揚工程顧問有限公司

測量者：陳庚申

共 11 頁 第 5 頁

校核者：柯肇銘

製表者：柳潯婷

樁 號	C450	縱坐標	2681714.002	樁 號	C451	縱坐標	2681722.037
埋設日期	114年3月	橫坐標	232825.731	埋設日期	114年3月	橫坐標	232854.708
<p>詳 圖</p>				<p>詳 圖</p>			
樁 號	C452	縱坐標	2681736.885	樁 號	C462	縱坐標	2681632.759
埋設日期	114年3月	橫坐標	232908.631	埋設日期	114年3月	橫坐標	232937.442
<p>詳 圖</p>				<p>詳 圖</p>			

樁位指示圖

計畫名稱：「變更臺中市東勢都市計畫細部計畫(部分住宅區為滯洪池用地)(配合新盛自辦市地重劃)」樁位測釘案暨重劃施工後樁位恢復作業樁位成果圖

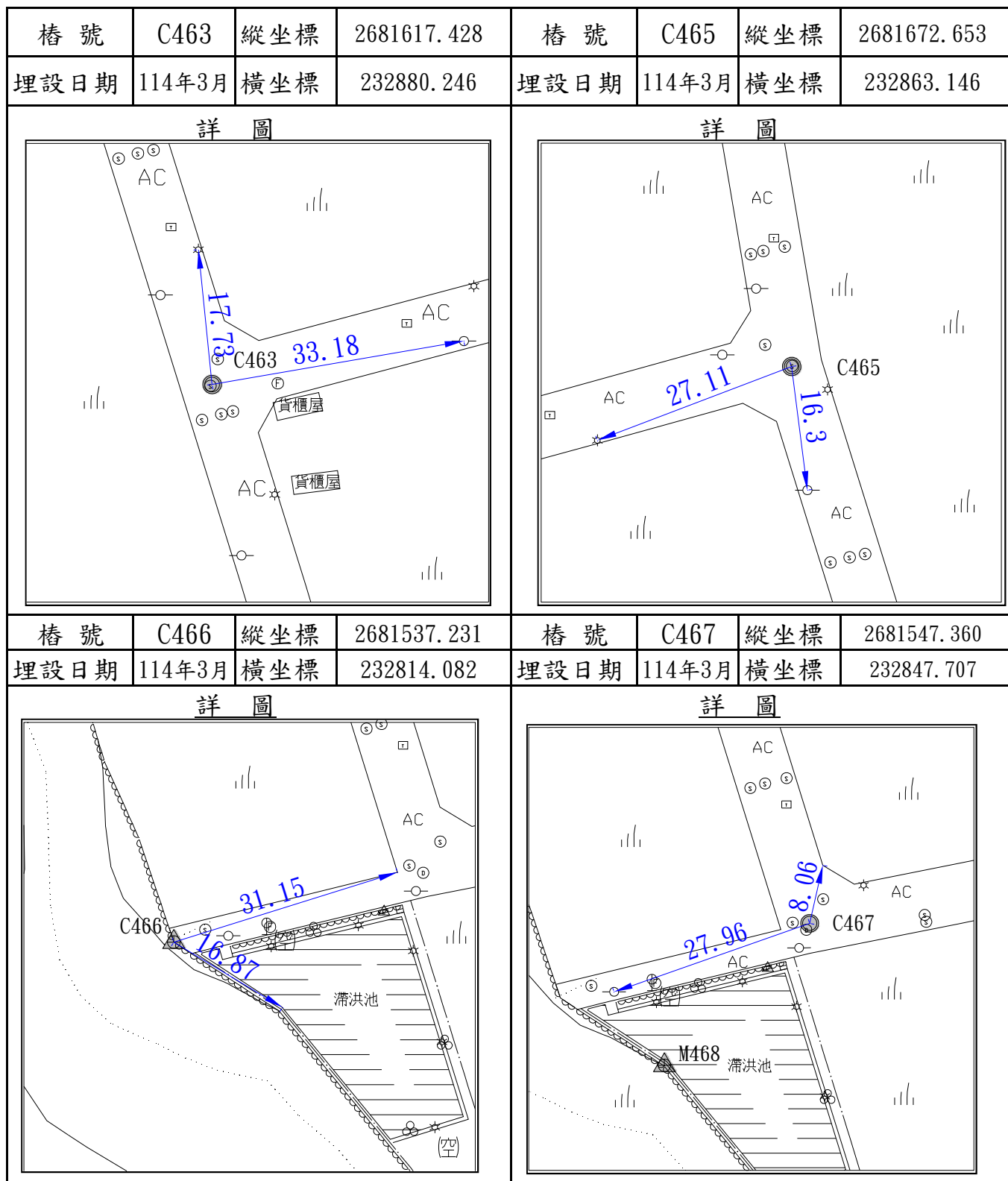
測量單位：尚揚工程顧問有限公司

測量者：陳庚申

共 11 頁 第 6 頁

校核者：柯肇銘

製表者：柳潯婷



樁位指示圖

計畫名稱：「變更臺中市東勢都市計畫細部計畫(部分住宅區為滯洪池用地)(配合新盛自辦市地重劃)」樁位測釘案暨重劃施工後樁位恢復作業樁位成果圖

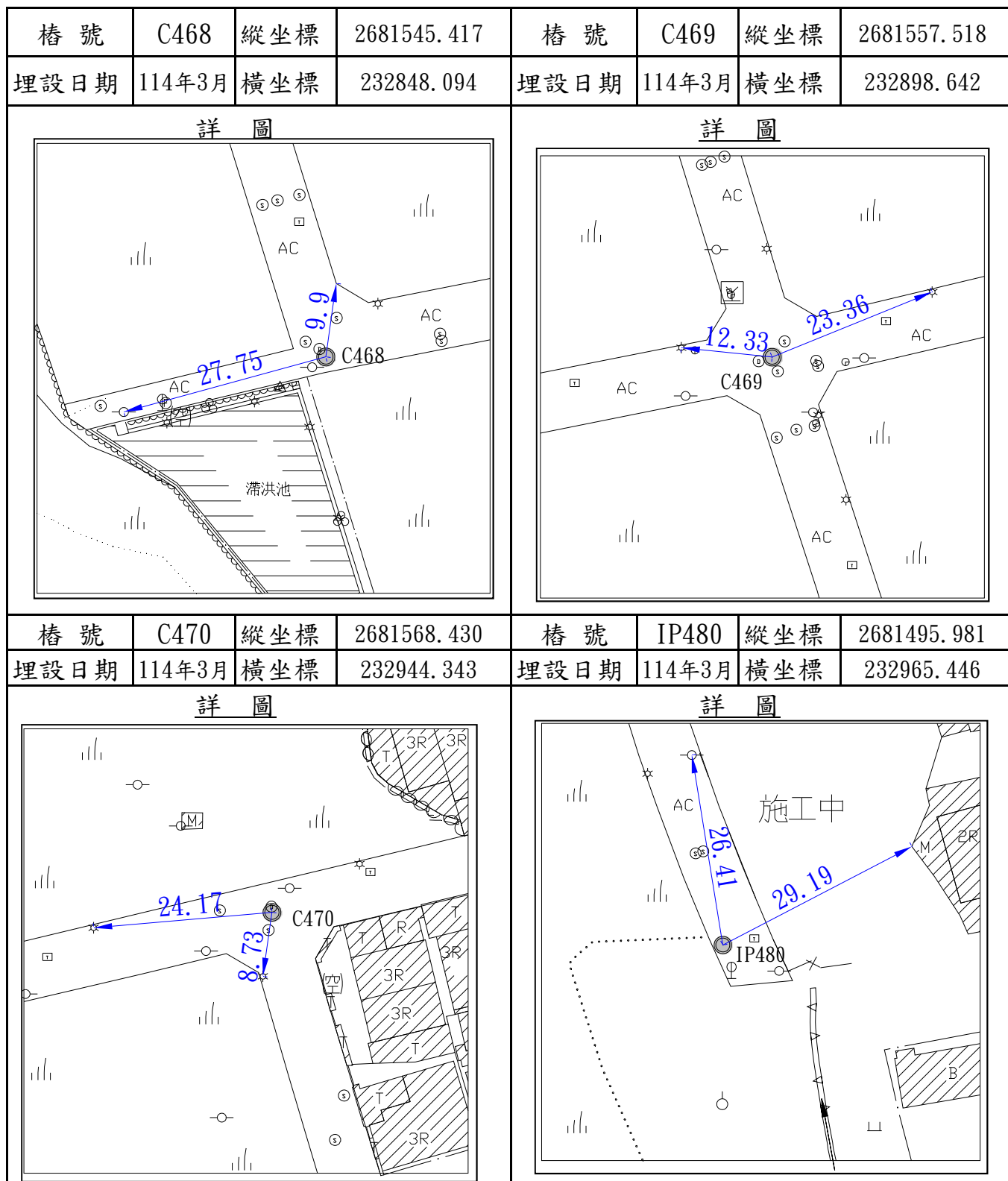
測量單位：尚揚工程顧問有限公司

測量者：陳庚申

共 11 頁 第 7 頁

校核者：柯肇銘

製表者：柳潯婷



樁位指示圖

計畫名稱：「變更臺中市東勢都市計畫細部計畫(部分住宅區為滯洪池用地)(配合新盛自辦市地重劃)」樁位測釘案暨重劃施工後樁位恢復作業樁位成果圖

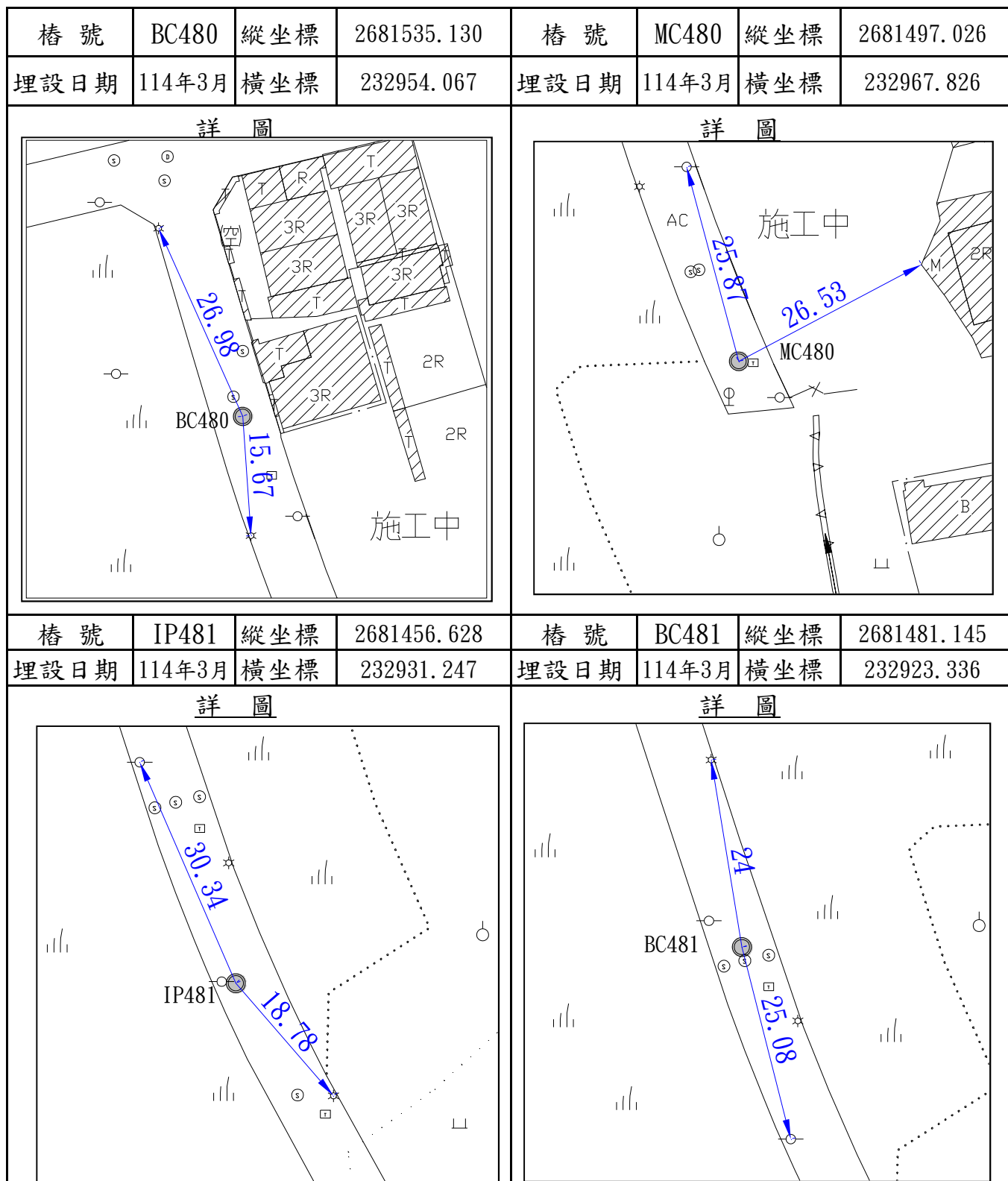
測量單位：尚揚工程顧問有限公司

測量者：陳庚申

共 11 頁 第 8 頁

校核者：柯肇銘

製表者：柳潯婷



樁位指示圖

計畫名稱：「變更臺中市東勢都市計畫細部計畫(部分住宅區為滯洪池用地)(配合新盛自辦市地重劃)」樁位測釘案暨重劃施工後樁位恢復作業樁位成果圖

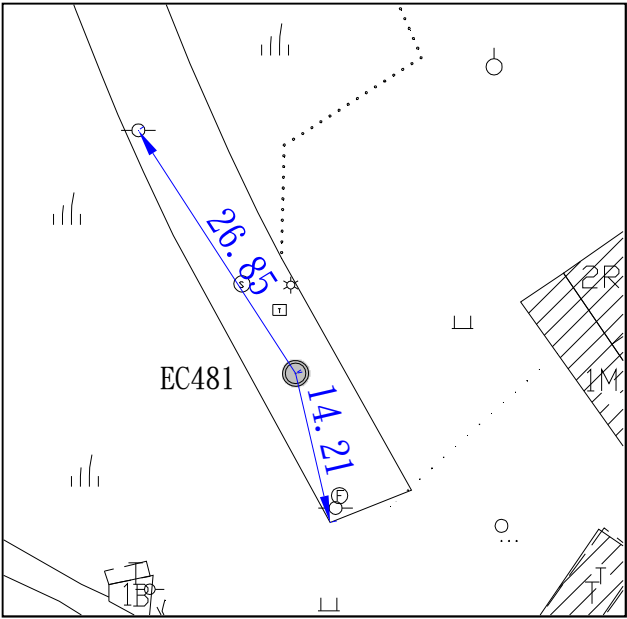
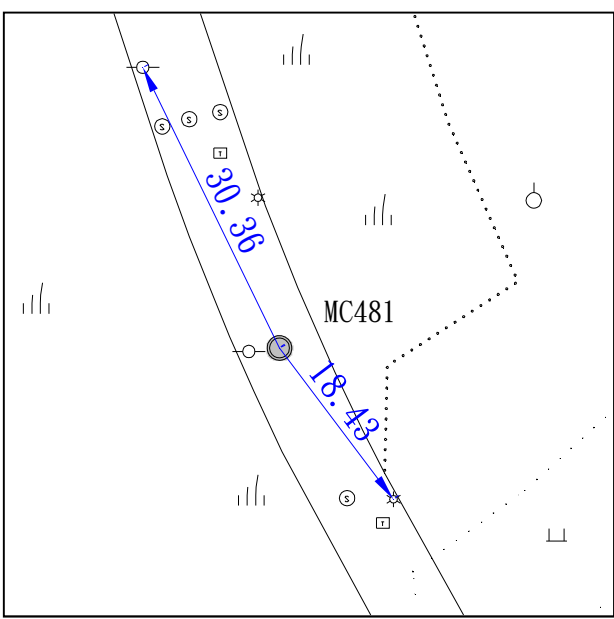
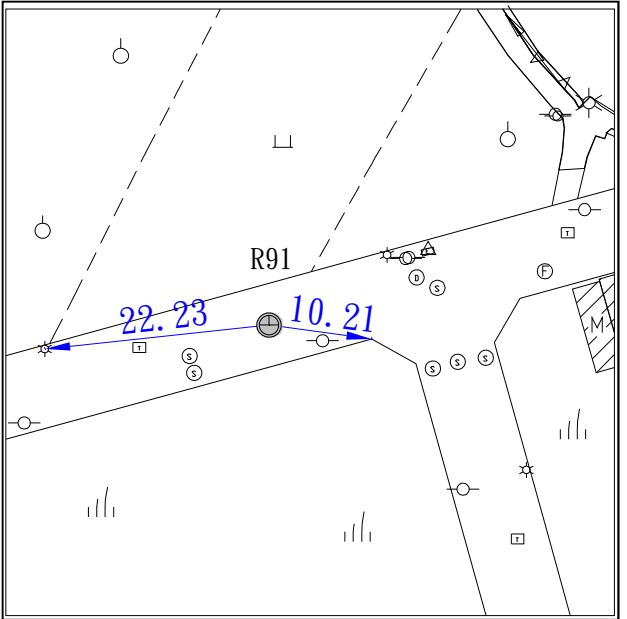
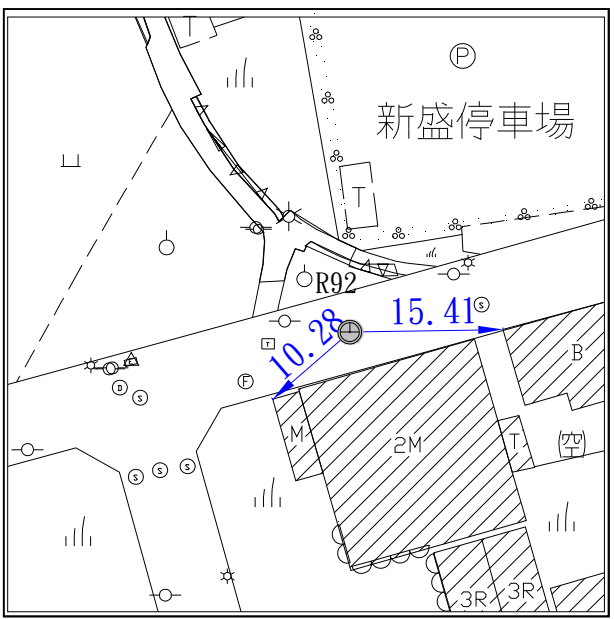
測量單位：尚揚工程顧問有限公司

測量者：陳庚申

共 11 頁 第 9 頁

校核者：柯肇銘

製表者：柳瀟婷

樁 號	EC481	縱坐標	2681434.252	樁 號	MC481	縱坐標	2681457.165
埋設日期	114年3月	橫坐標	232944.013	埋設日期	114年3月	橫坐標	232932.464
詳 圖				詳 圖			
							
樁 號	R91	縱坐標	2681732.405	樁 號	R92	縱坐標	2681742.680
埋設日期	114年3月	橫坐標	232892.337	埋設日期	114年3月	橫坐標	232929.913
詳 圖				詳 圖			
							

樁位指示圖

計畫名稱：「變更臺中市東勢都市計畫細部計畫(部分住宅區為滯洪池用地)(配合新盛自辦市地重劃)」樁位測釘案暨重劃施工後樁位恢復作業樁位成果圖

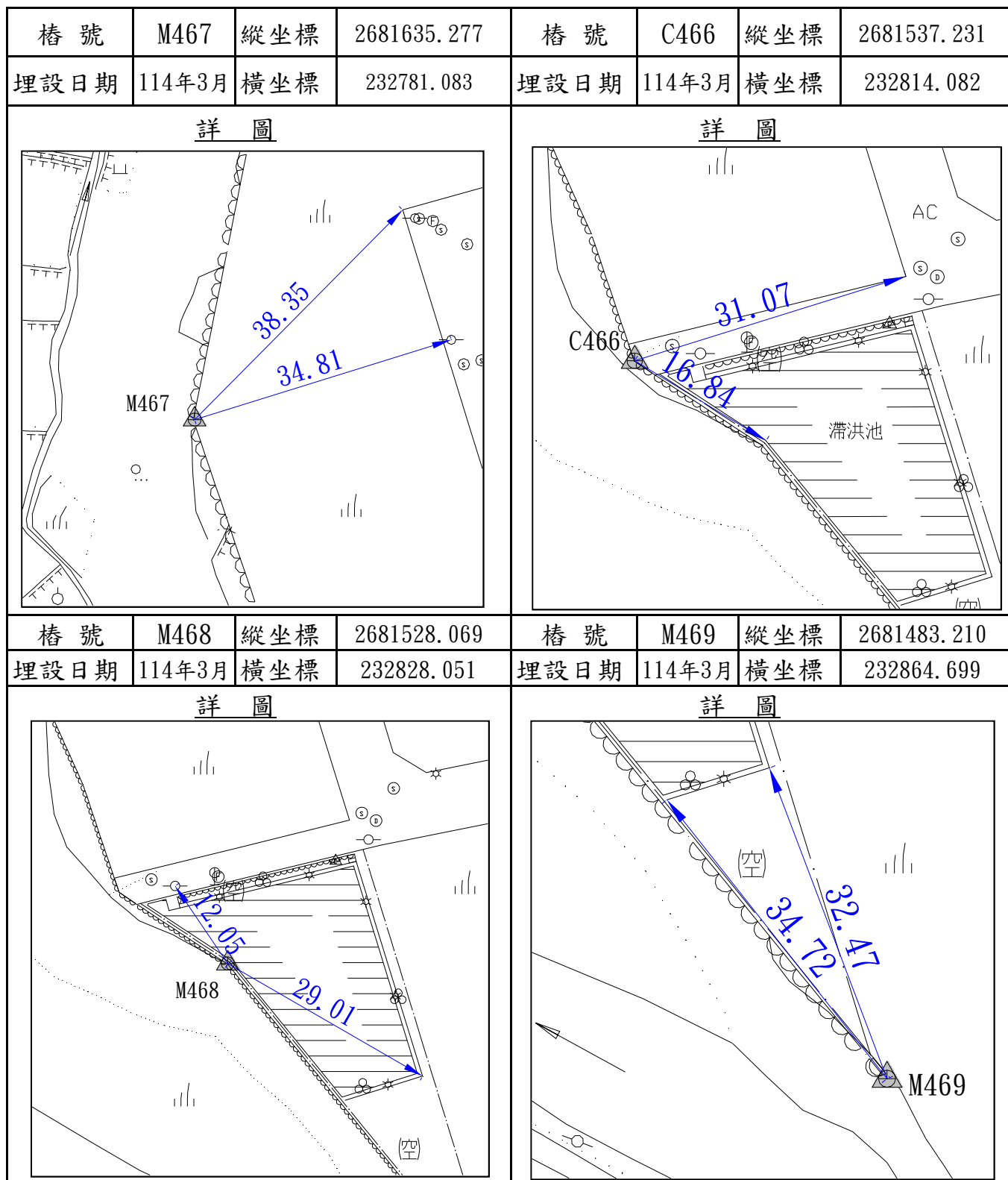
測量單位：尚揚工程顧問有限公司

測量者：陳庚申

共 11 頁 第 10 頁

校核者：柯肇銘

製表者：柳潯婷



樁位指示圖

計畫名稱：「變更臺中市東勢都市計畫細部計畫(部分住宅區為滯洪池用地)(配合新盛自辦市地重劃)」樁位測釘案暨重劃施工後樁位恢復作業樁位成果圖

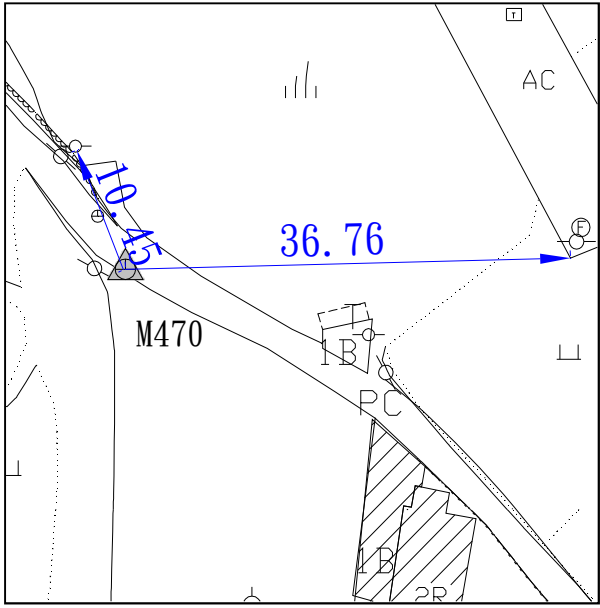
測量單位：尚揚工程顧問有限公司

測量者：陳庚申

共 11 頁 第 11 頁

校核者：柯肇銘

製表者：柳瀟婷

樁 號	M470	縱坐標	2681419.489	樁 號		縱坐標	
埋設日期	114年3月	橫坐標	232910.440	埋設日期		橫坐標	
詳 圖				詳 圖			
							
樁 號		縱坐標		樁 號		縱坐標	
埋設日期		橫坐標		埋設日期		橫坐標	
詳 圖				詳 圖			