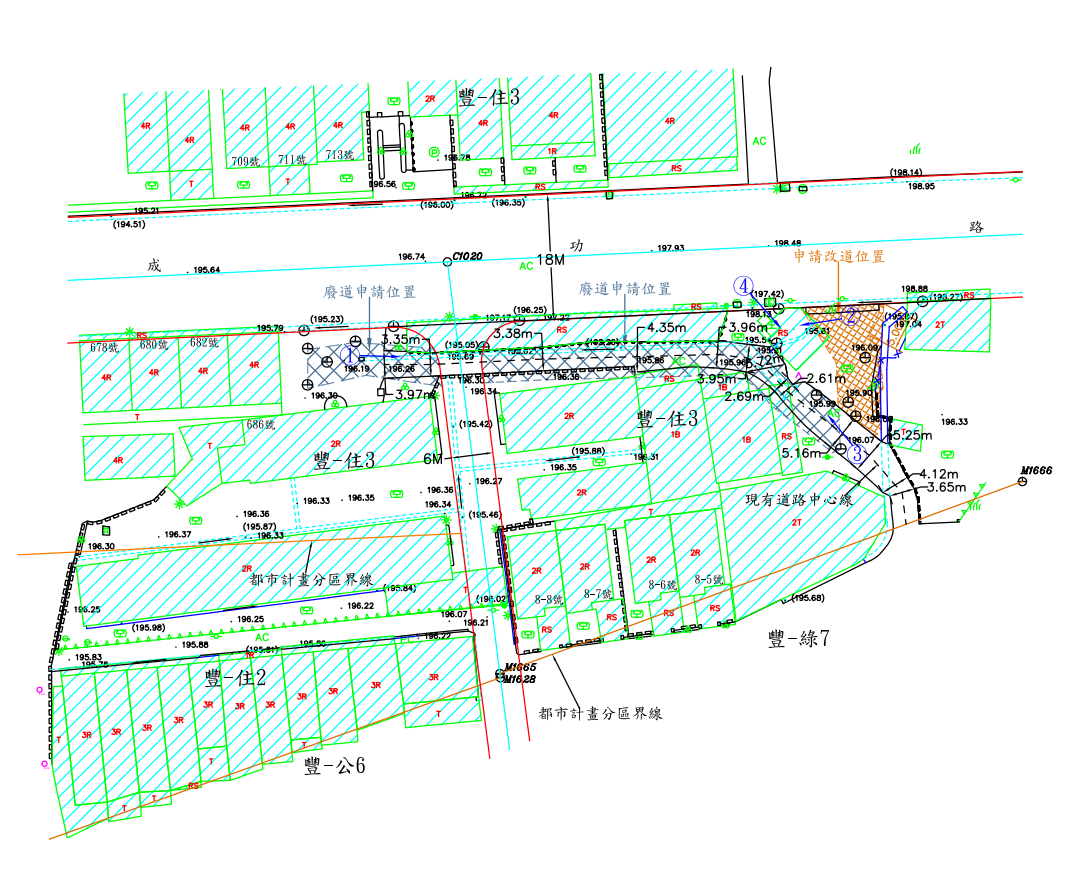


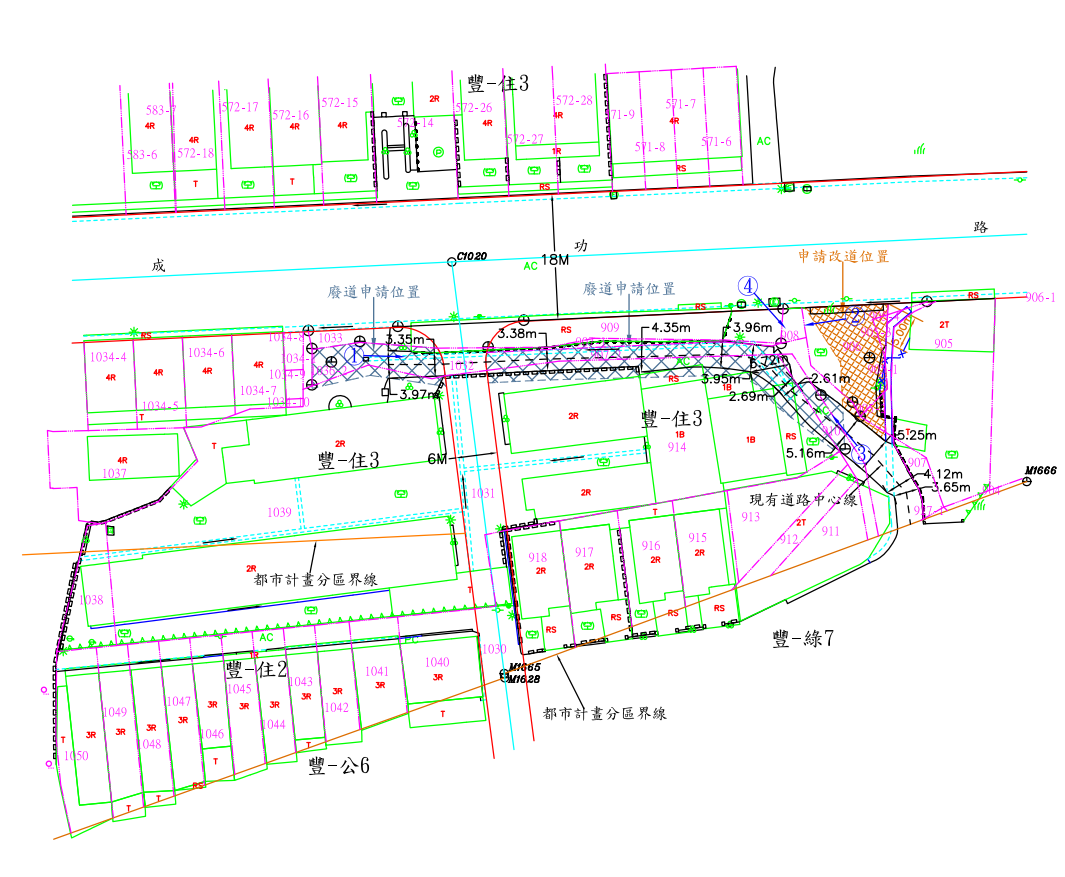
臺中市政府都市發展局廢改道公告圖

- (1) 申請事由：豐原區豐圳段907-1(部分)、907-2(部分)、910(部分)、914(部分)、1036-2、1039(部分)地號土地現有巷道廢止及同區段905-2、905-3、906(部分)、907-2(部分)地號土地改道
- (2) 申請理由：所有權人於該筆土地上欲申請建築執照許可
- (3) 申請基地地號：臺中市豐原區豐圳段905-2、905-3、906(部分)、907-1(部分)、907-2(部分)、914(部分)、1036-2地號、1039(部分)
- (4) 申請人(土地所有權人)：905-2、905-3、906(部分)(邱忠義)、907-1(部分)(農田水利署)、907-2(部分)(農田水利署)、910(部分)(財政部國有財產署)、914(部分)(邱忠義)、1036-2(農田水利署)、1039(部分)(邱忠義)

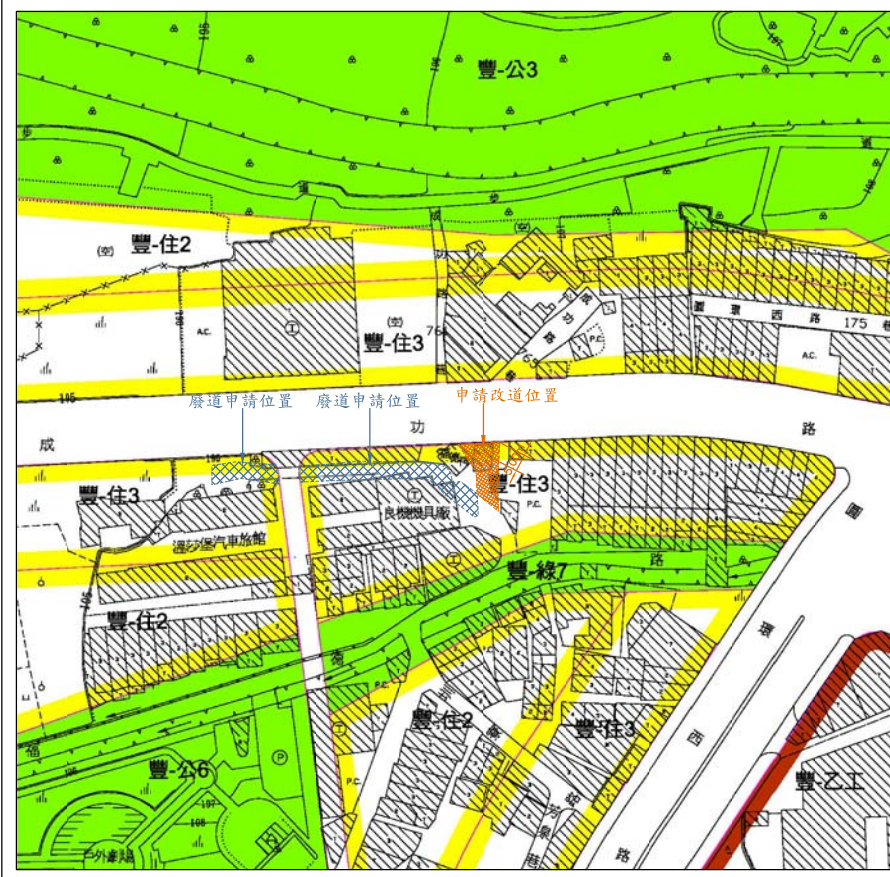
圖說編號:112614
 測量時間:113年02月15日
 測量單位:亞興測量有限公司
 負責人:江俊泓
 測量人員:鄭國基
 公司地址:臺中市西區臺灣大道二段101號13樓



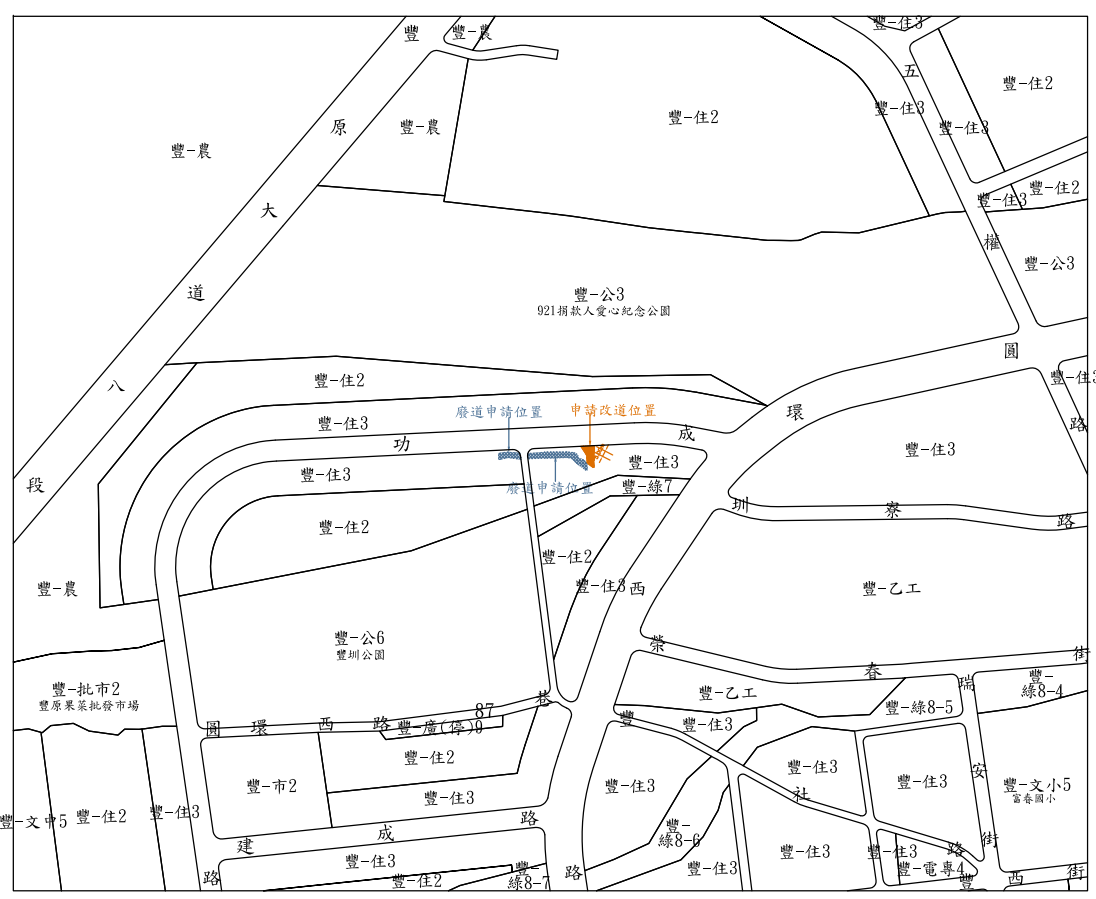
現況成果圖 S=1:500



地籍套繪圖 S=1:500



都市計畫圖 S=1:1000



位置圖 S=1:3000

圖	例
道路中心線	道路路面
計畫道路	水泥地
現有道路中心線	電力桿
混凝土房屋	電信桿
磚造房屋	路燈
雨棚	交通標誌
鐵棚	街道路牌
水溝	停車場
聯溝	電力設備
施工圍籬	電信設備
水泥柵欄	空地
水泥拱	花園
圍牆	草地
地籍線	圍欄樹
鐵絲網	水塔
附棟	水井
界址點	獨立樹
高程	土地公廟
溝底高程	

	廢道申請位置
	改道申請位置
	計畫道路
	現有巷道
	地籍線
	現有房屋
	相片方向

圖例



現場相片