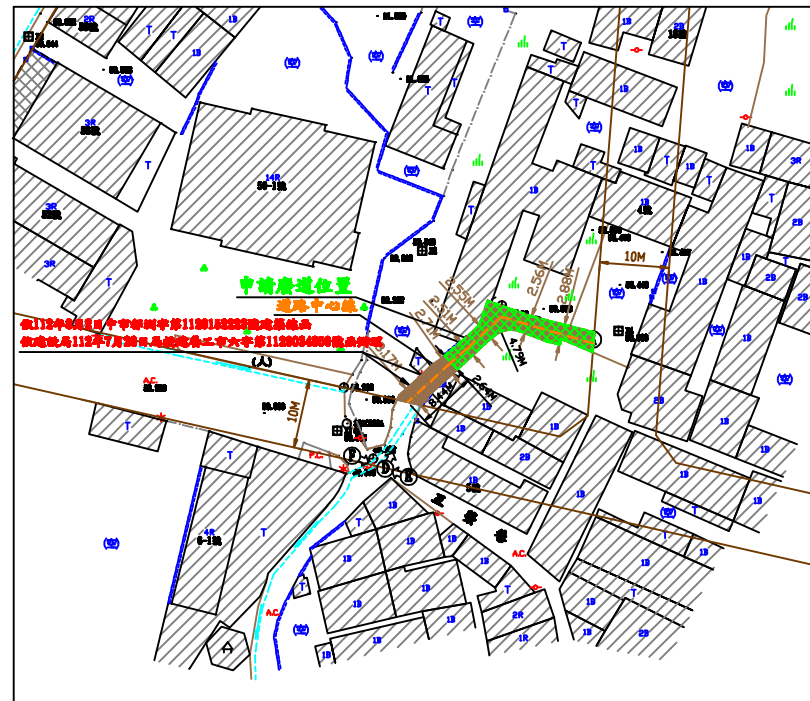


臺中市政府都市發展局廢道公告圖

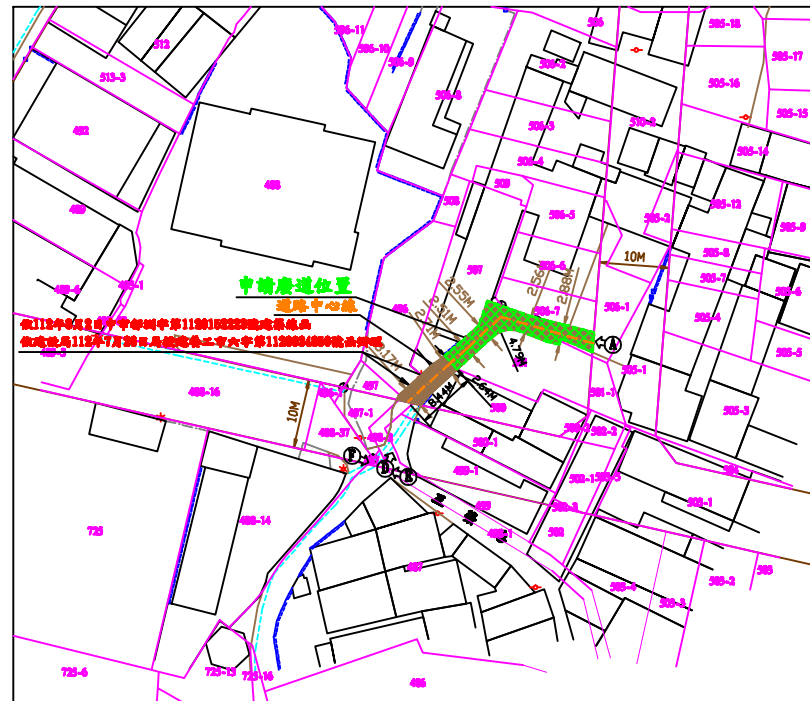
- (1)申請人：財政部國有財產署、洪乙彥、廖朝州、陳敬仁、張書睿、邱琴馨
- (2)申請基地地號：臺中市南屯區楓樹段498(部分), 501(部分), 506-7(部分), 507(部分)地號
- (3)申請事由：申請核發廢道證明書
- (4)申請理由：相關彼鄰土地所有權人欲申請建築線使用證明



DATE: 2023. 09. 15



現況圖(S=1/500)



地籍套繪圖(S=1/500)

圖例表

圖例	地物名稱	圖例	地物名稱	圖例	地物名稱
[Symbol]	人行橋	[Symbol]	鐵絲網	[Symbol]	電力線
[Symbol]	圍籬	[Symbol]	溝渠	[Symbol]	墳墓
[Symbol]	臨時房屋	[Symbol]	AC路地	[Symbol]	空地
[Symbol]	臨時停車場	[Symbol]	臨時屋(附)	[Symbol]	圍籬
[Symbol]	地溝	[Symbol]	界址	[Symbol]	圍籬
[Symbol]	永久房屋	[Symbol]	地溝	[Symbol]	PC路地
[Symbol]	磚瓦屋	[Symbol]	門	[Symbol]	亭
[Symbol]	綠地	[Symbol]	花園	[Symbol]	河川堤內
[Symbol]	PC路地	[Symbol]	禁止通行路	[Symbol]	電線桿
[Symbol]	鐵絲網	[Symbol]	鐵絲網	[Symbol]	都市計畫線

註：本現況圖與現場相符



(方向A)



(方向B)



(方向C)



(方向D)



(方向E)



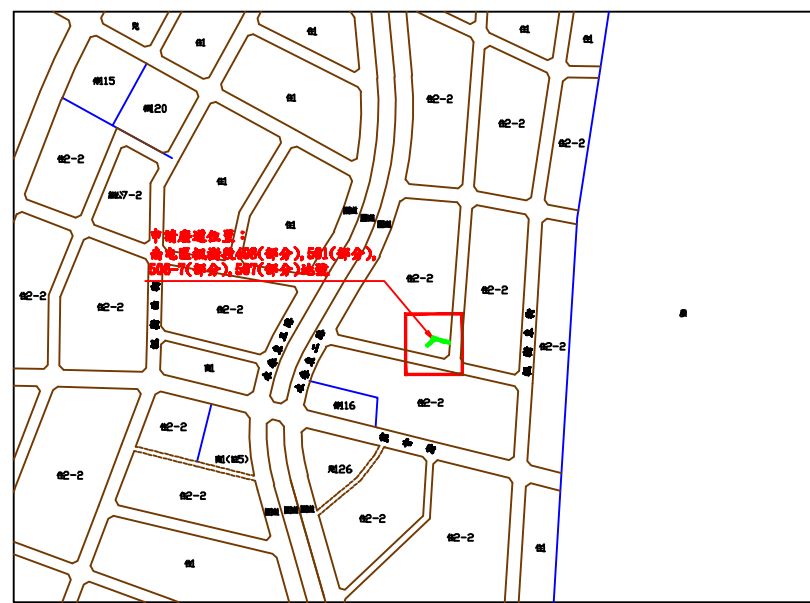
(方向F)

擬申請廢止道路之位置及範圍(南屯區楓樹段498(部分), 501(部分), 506-7(部分), 507(部分)地號)

現有通路
計畫道路邊線

註：本地籍套繪圖僅供參考
實際界址應以地政機關鑑界為主

地籍線



(位置圖S=1/3000)



(都市計畫圖S=1/1000)

九江測量有限公司

台中市潭子區東寶里昌平路三段492巷169弄62號
TEL: (04)25350013 FAX: (04)25356486

組長	繪圖員	校核者	負責人
潘瑞駐	潘瑞駐	江柏燁	江柏燁

比例尺 SCALE
日期 DATE

圖號 DRAWING NO	案號 PROJECT NO	套繪圖號 FILE NAME
/	/	11221373