臺中市政府都市發展局廢改道公告圖

(1)申請事由:欲申請廢改道作業

(2)申請理由:所有權人於該筆土地上欲申請建築執照許可

(3)申請人(土地所有權人):17-38(曾李金鑰,曾聰林),17-60(中華民國財政部國有財產署),25-6(曾聰林),25-19(曾李金鑰,曾聰林,曾筱婷,曾毓民,曾翎瑋),27(曾李金鑰,曾聰林),27-3(曾李金鑰),25-20(曾聰林)

設計人:陳世榮
事務所名稱:榮光建築師事務所
事務所住址:臺中市北區英才路396號7樓之2

設計人:陳世榮
証書字號:中市建開綜字第M001316號

	改道範圍	改善完備道路	合計
面積(m2)	335.73m²	131.57m²	467.30²
道路中心線長度(m)	24.97m	4.21m	29.18m
原道路中心線長度(m)		33.09m	
道路角度檢討	改道都接美村路=90° m > 60° m...OK		
道路長度檢討	29.18m < 單向出口之道路長度=40m ...OK		
改道寬度檢討	6m ≥4m ...OK		

圖例
- 申請改道範圍
- 改善完備道路
- 申請廢道位置

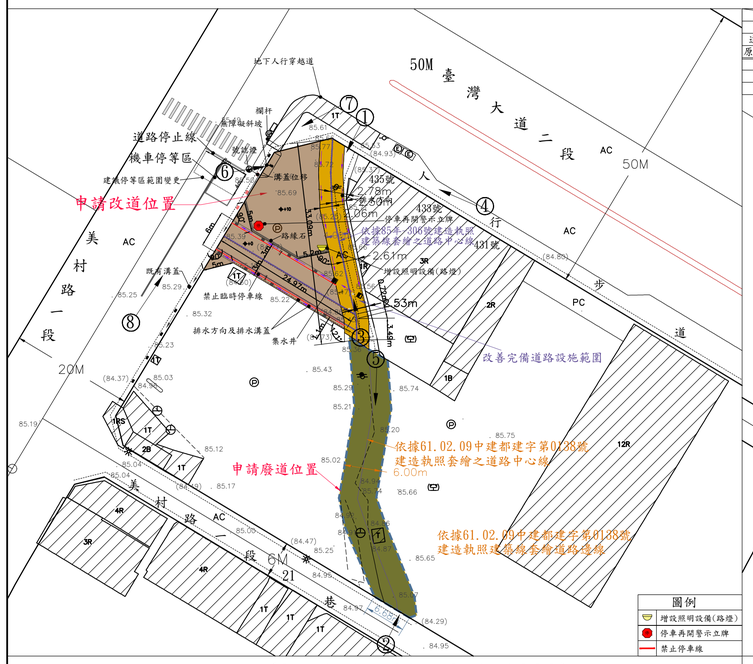

現況圖 (S:A1=1/500 A3=1/1000)

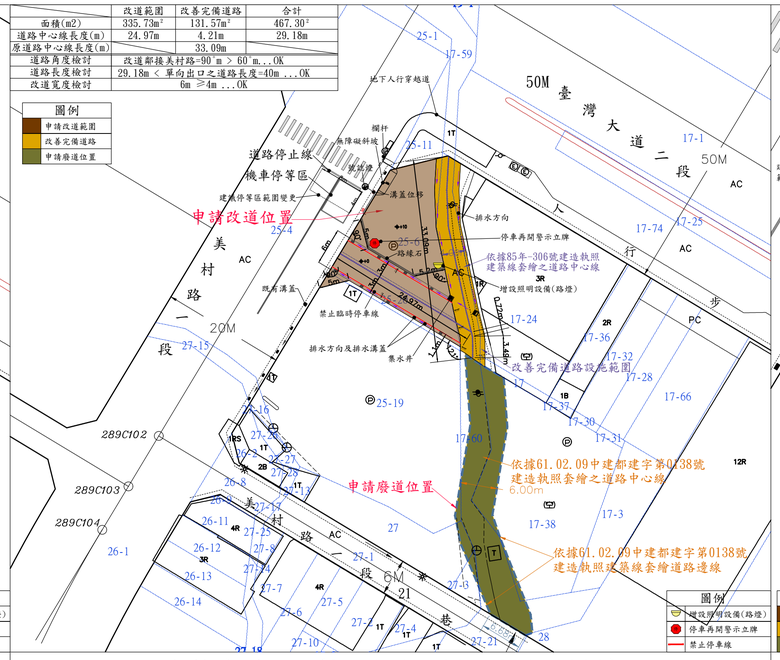

地籍套繪圖 (S:A1=1/500 A3=1/1000)

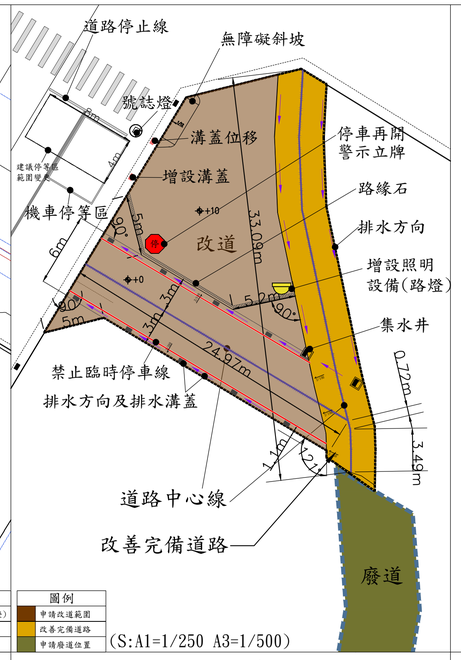

(S:A1=1/250 A3=1/500)

放大示意圖

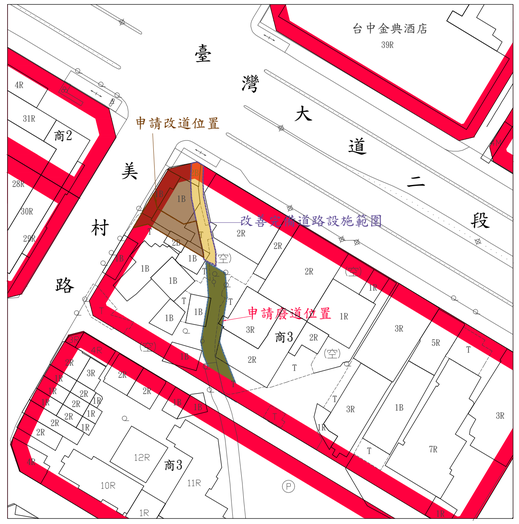

都市計畫圖 (S:A1=1/1000 A3=1/2000)

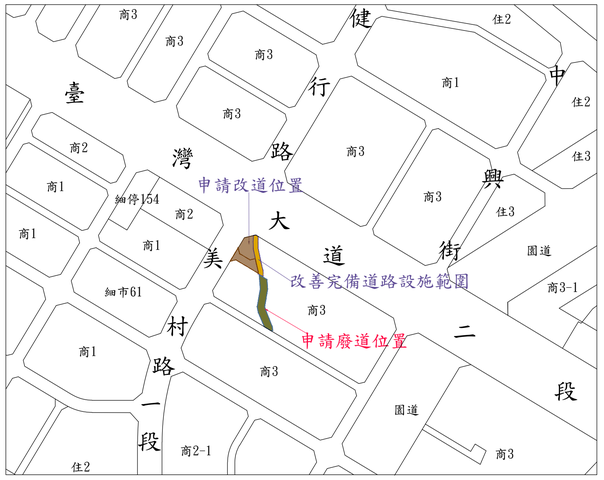

位置圖 (S:A1=1/2500 A3=1/5000)

圖例

圖		例	
道路中心樁	○289C102	柏油路面	AC
計畫道路		水泥地	PC
現有道路中心線		電力桿	
混凝土房屋		電信桿	
磚造房屋		路燈	
雨棚		交通號誌	
鐵棚		街道路牌	
水溝		停車場	
暗溝		電力設備	
圍牆		空地	
地籍線		界址點	
鐵絲網		高程	.85.25
		溝底高程	.(84.47)

- 現有巷道
- 計畫道路
- 改道位置
- 申請廢道位置 依據61.02.09中建都建字第0138號建造執照套繪
- 改善完備道路設施範圍 依據85年-306號建造執照套繪
- 地籍線
- 現有房屋
- ①— 相片方向

<廢巷改道平面位置圖>

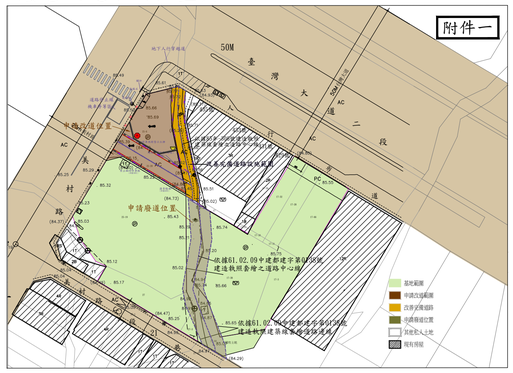

<現場相片>

<巷道及標線設計圖>

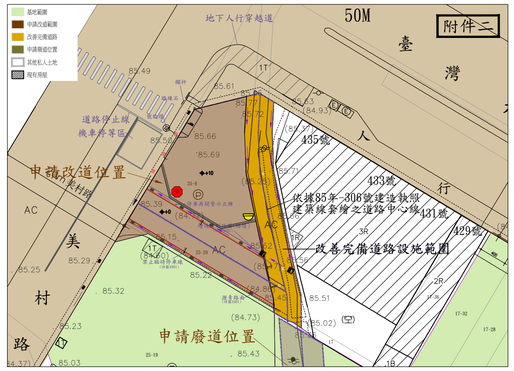

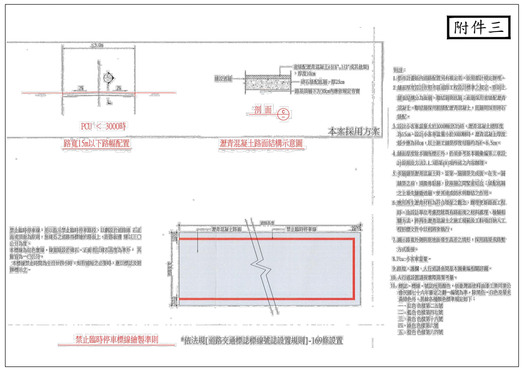

<路燈施工設計圖>

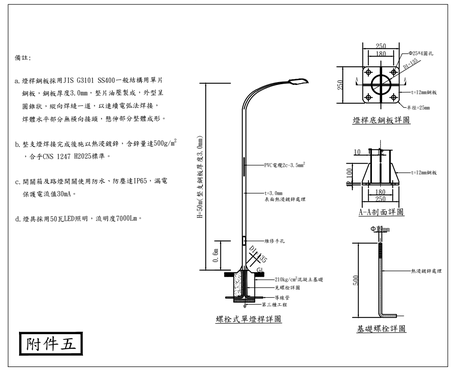
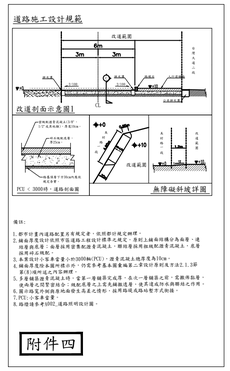
<道路施工設計圖>