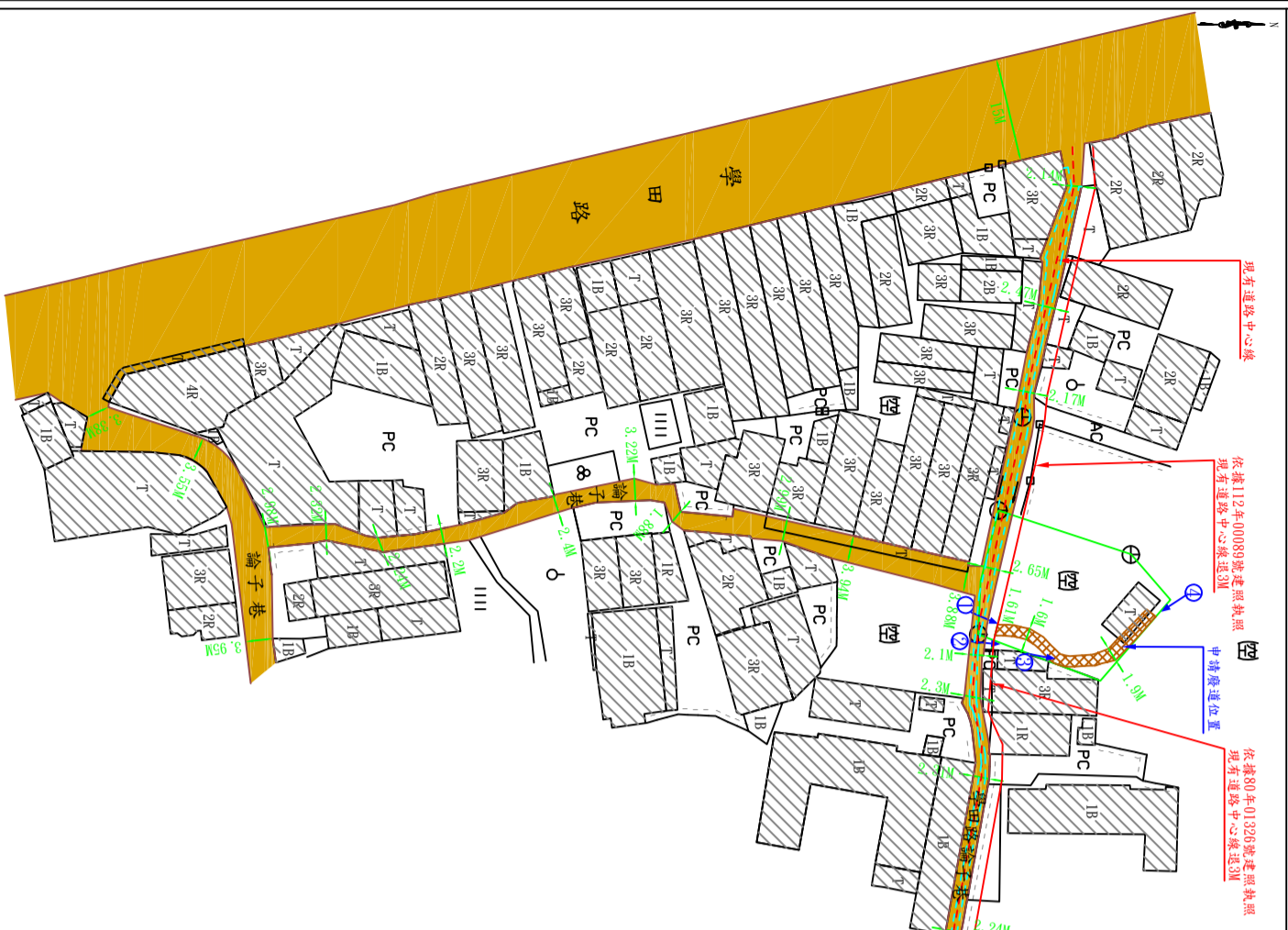
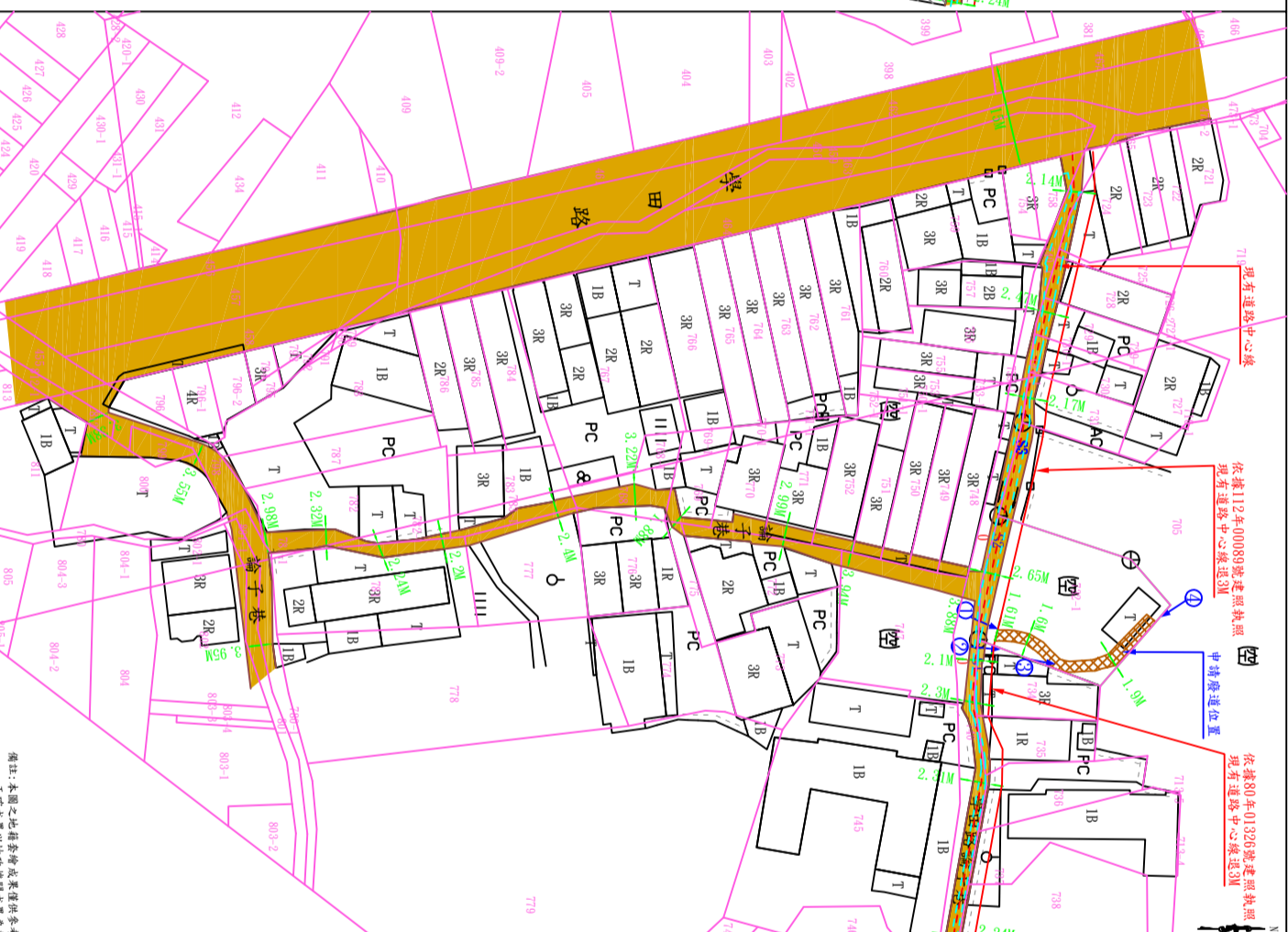


臺中市政府都市發展局廢道公告圖

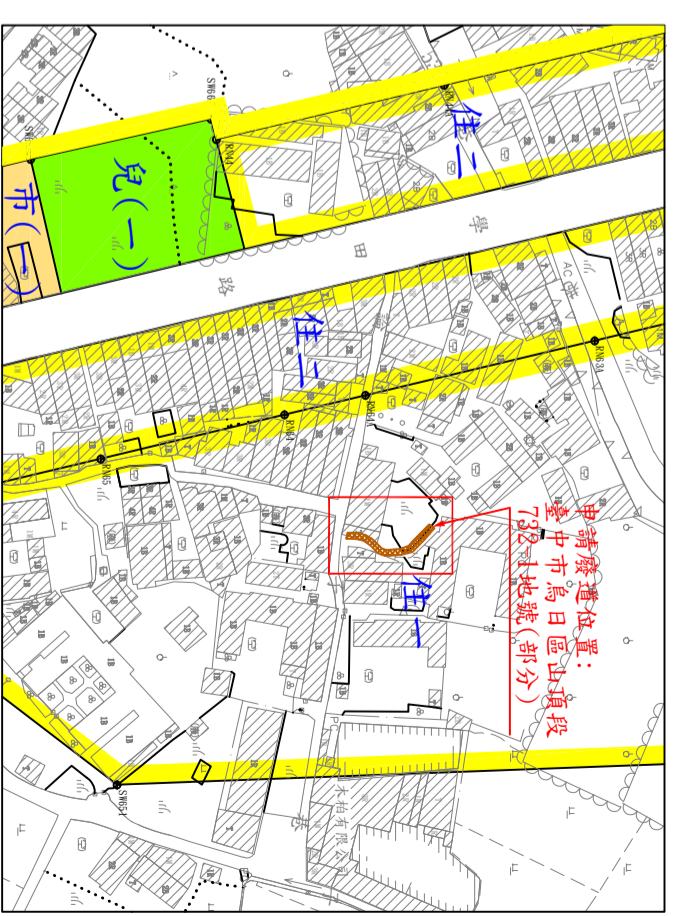
- (1) 申請人(土地所有權人): 陳壽山
- (2) 申請基地地號: 臺中市烏日區山頂段732-1地號(部分)
- (3) 測繪日期: 112年7月4日
- (4) 申請事由: 申請核廢道證明書
- (5) 申請理由: 欲保留土地完整性



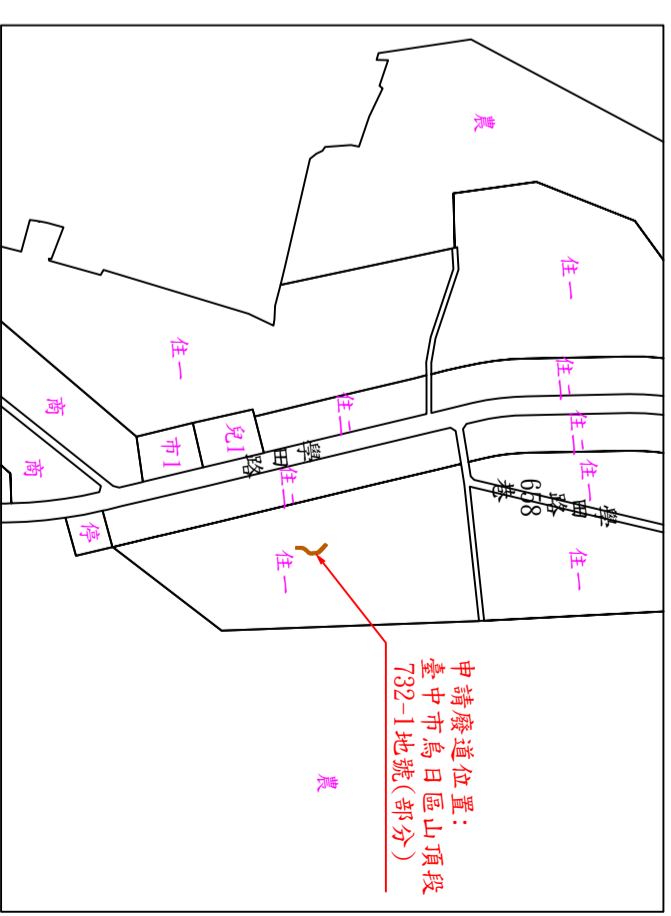
現況圖 S=1:500



地籍套繪圖 S=1:500



都市計畫圖 S=1:1000



位置圖 S=1:3000

圖示	地物名稱	圖示	地物名稱
○	界樁	▨	空地
△	菜園	▨	圍牆
AC	柏油地	▨	暗溝
PC	水泥地	▨	房屋屋頂
□	水門	▨	臨時房屋
→	水流向	▨	破路面

備註: 本實測圖與現場相符

▨	申請廢道位置
▨	現有巷道
▨	現有房屋
▨	地籍線
▨	現有道路中心線
▨	建築線
○	照片方向



圖例

現場相片

華興測量有限公司
 臺中市大里區新興路157號1F
 TEL: (04)24060599 FAX: (04)24062702
 負責人: 林連江 繪圖員: 林志明