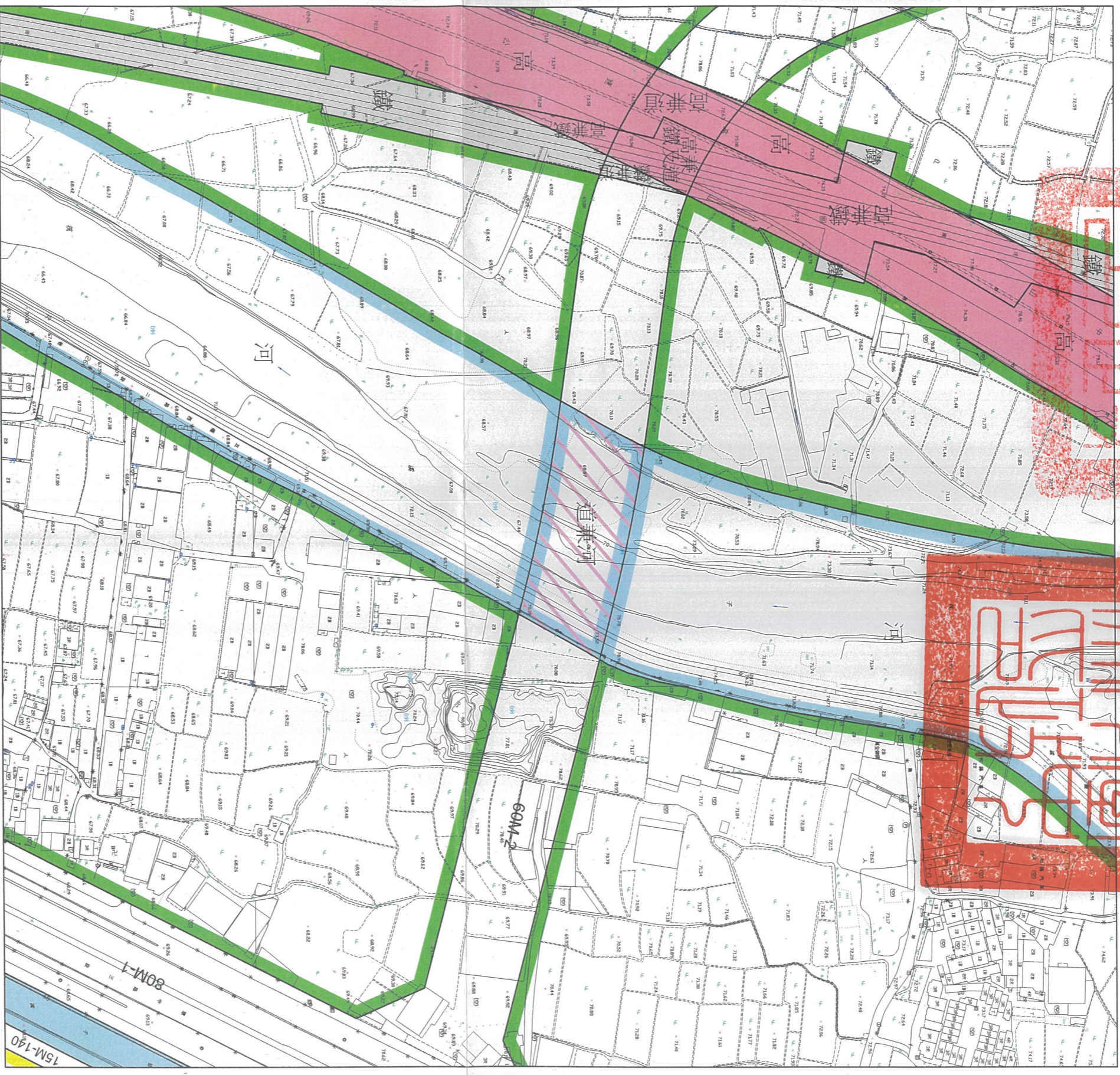













臺中市都市計畫十一年創舉 變更臺中市都市計畫十一年創舉 配合市政路跨筏子溪路段開闢工程 變更河川區兼作道路使用為道路用地兼供河川使用 (配合市政路跨筏子溪路段開闢工程)



變更圖例

- | | | | | | | |
|---|------|---|-----|-----------------|---|----------|
|  | 住宅區 |  | 鐵兼道 | 鐵路用地兼作道路使用 |  | 排水道用地 |
|  | 農業區 |  | 高兼鐵 | 高速公路用地兼作鐵路使用 |  | 高 高速公路用地 |
|  | 河川區 |  | 高兼道 | 高速公路用地兼作道路使用 |  | 道路用地 |
|  | 鐵路用地 |  | 鐵兼道 | 高速公路用地兼作鐵路及道路使用 | | |

變更河川區兼作道路使用為道路用地兼供河川使用

圖 例