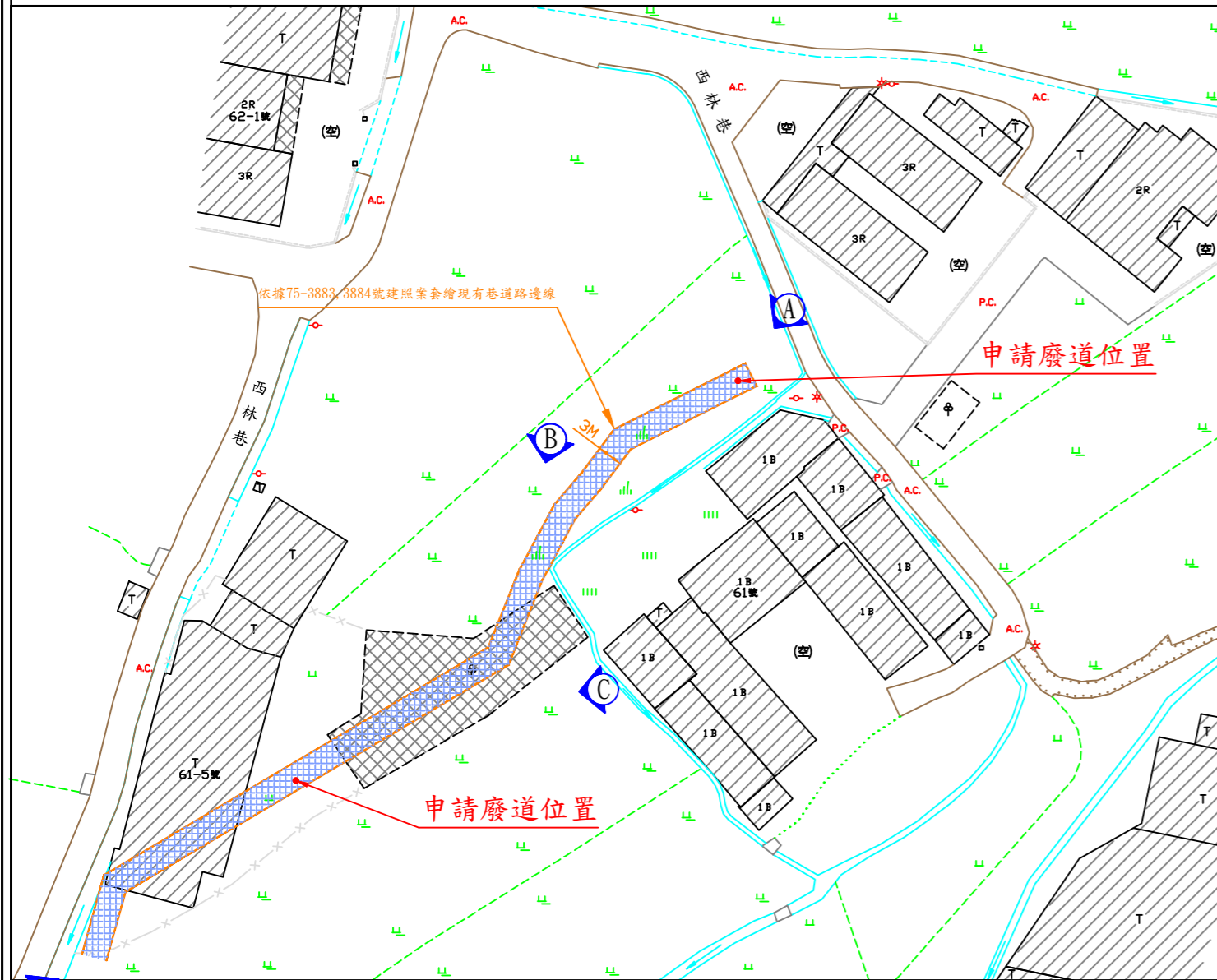


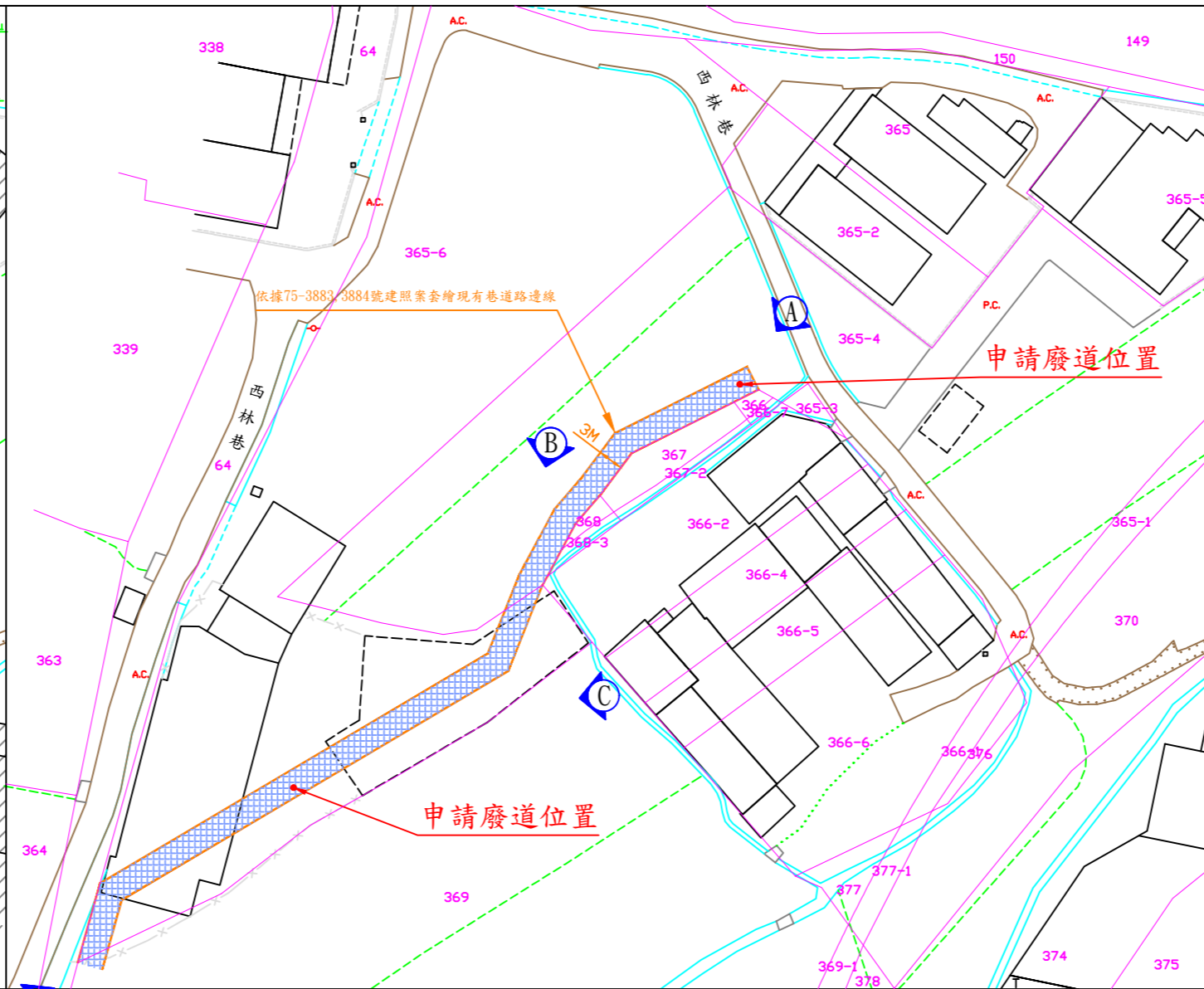
# 臺中市政府都市發展局廢道公告圖

- (1)申請人(土地所有權人)：張樹濱、張樹文、張智育、張智欣
- (2)申請基地地號：臺中市西屯區東林段365-6(部份), 365-4(部份), 369(部份)地號
- (3)申請事由：申請核發廢道證明書
- (4)申請理由：土地所有權人於該土地上欲申請建築執照許可

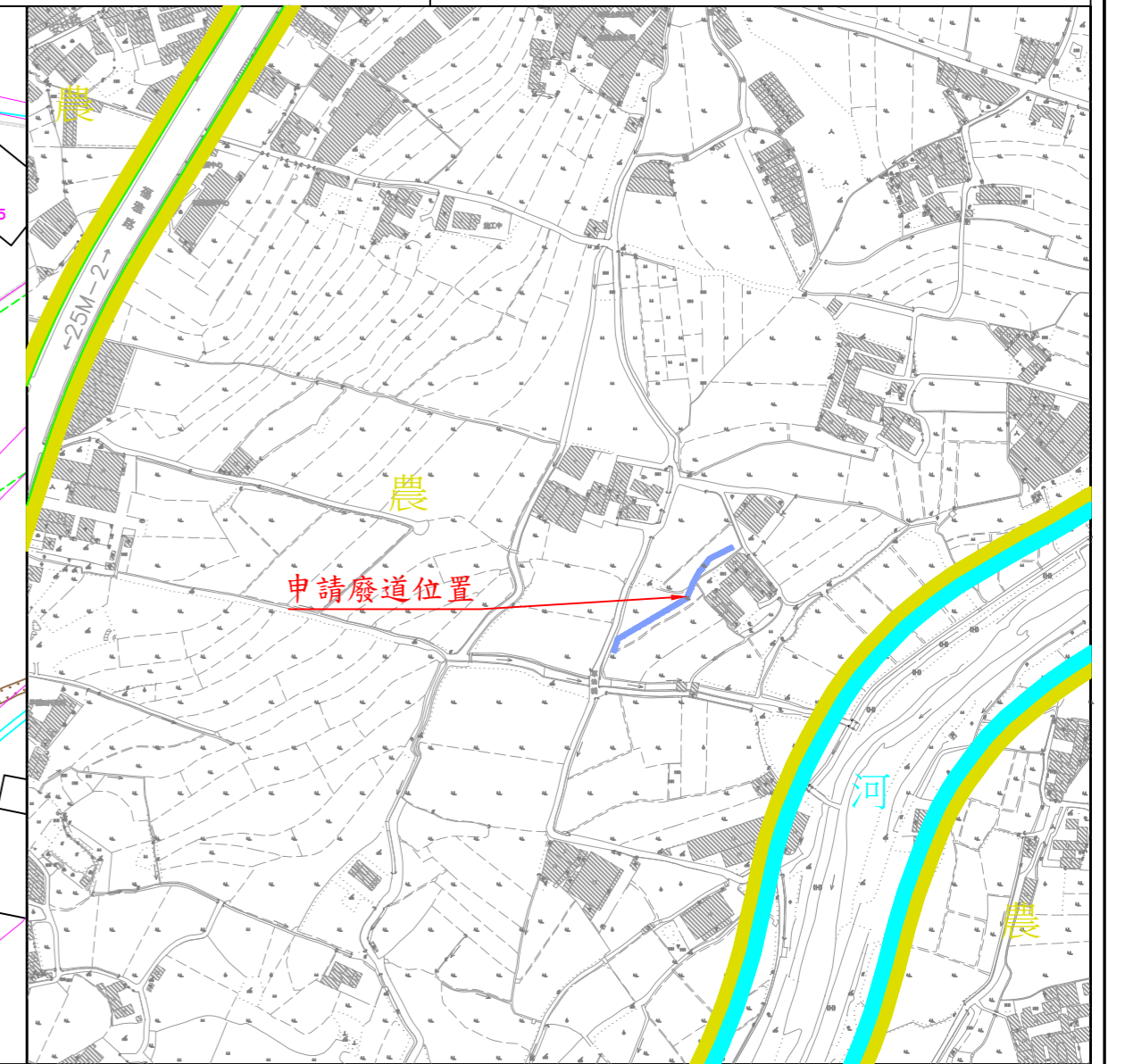
圖說編號:1120521  
 測量時間:2023.06.05  
 工程單位:全泰工程測量顧問有限公司  
 測量人員:林遠翔  
 公司住址:台中市北屯區旅順路二段276號  
 TEL:(04)22433015 FAX:(04)22433087



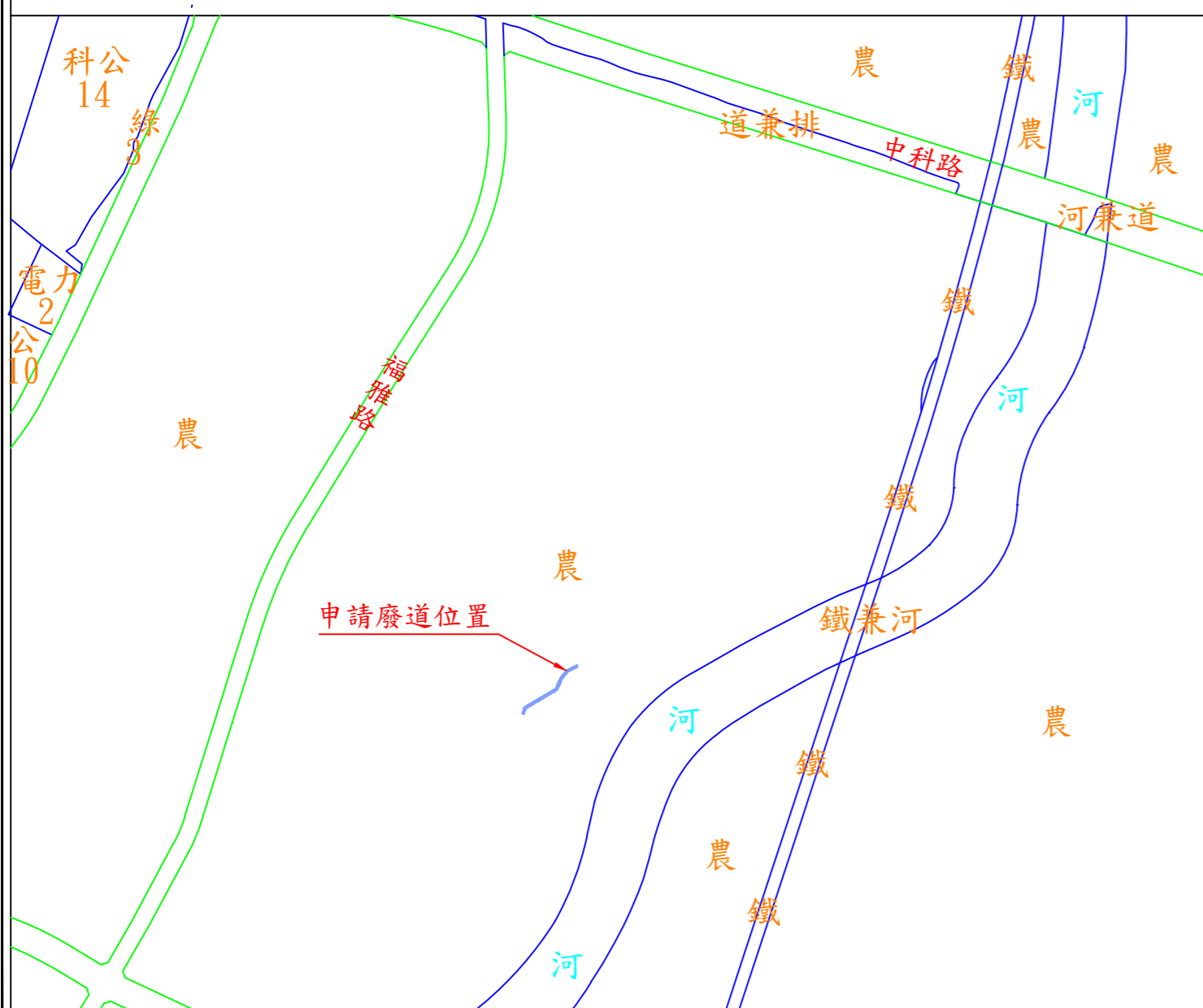
現況成果圖S=1/500



地籍套繪圖S=1/500



都市計畫圖S=1/3000



(位置圖S=1/6000)

圖例表

圖示	地物名稱	圖示	地物名稱
—AC—	硬路面道路	—	河川流向
—	磚石牆	—	電信桿
-X-X-	鐵絲網	—	電力桿
—	田埂	*	路燈
—	暗溝	—	果園
—	明溝	—	旱作地
—	混凝土屋	—	菜園
—	臨時屋(棚)	—	水田
—	雨遮	PC	PC路面
—	鬆路面道路	—	空地
—	地籍界	—	門
—	結構線	—	溫室

- 申請廢止道路位置
- 計畫道路邊線
- 現有道路邊線
- 地籍線
- 現有房屋
- 照片方向

圖例



(方向A)



(方向B)



(方向C)



(方向D)

現場照片

測量技師簽章