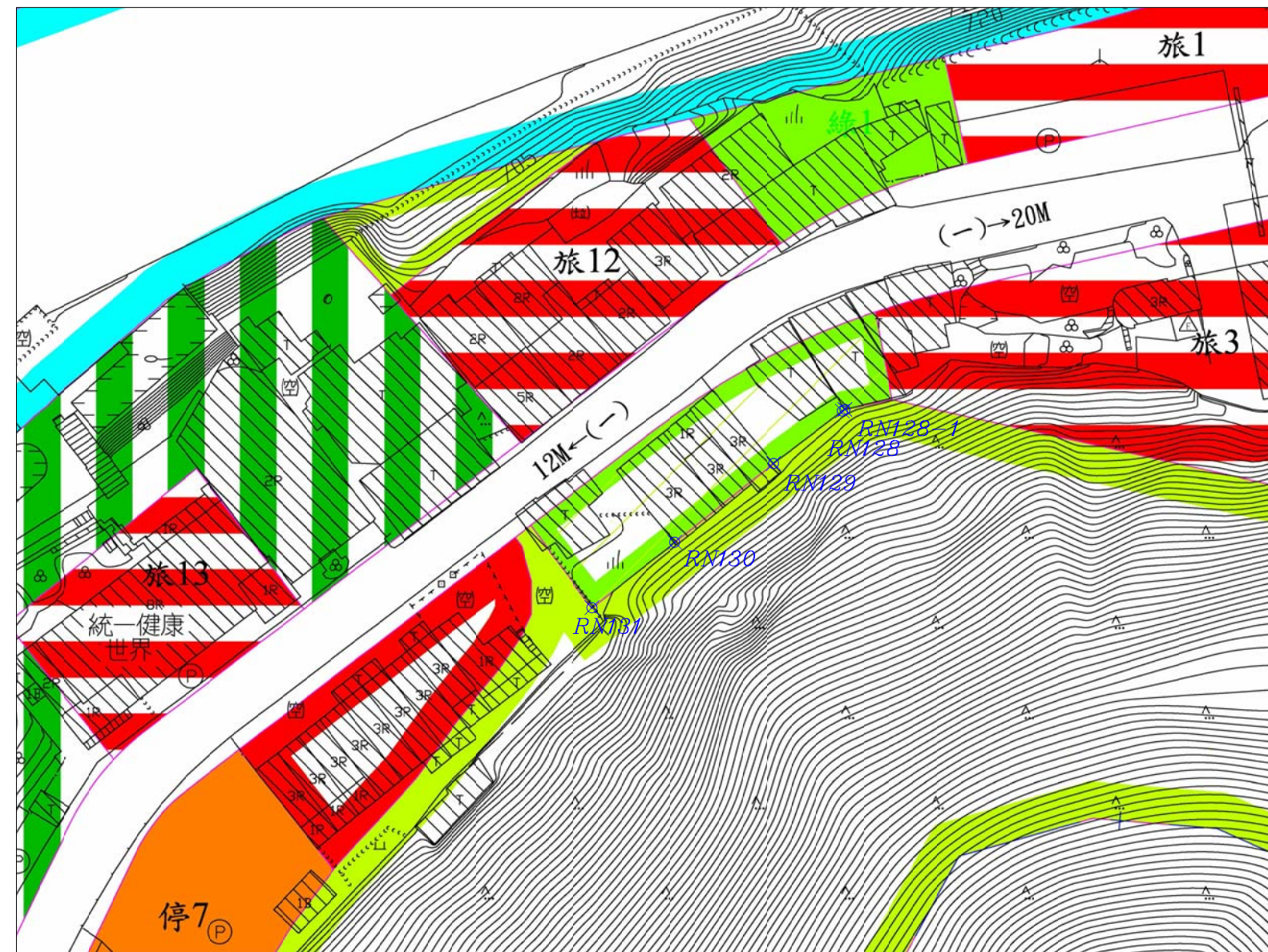

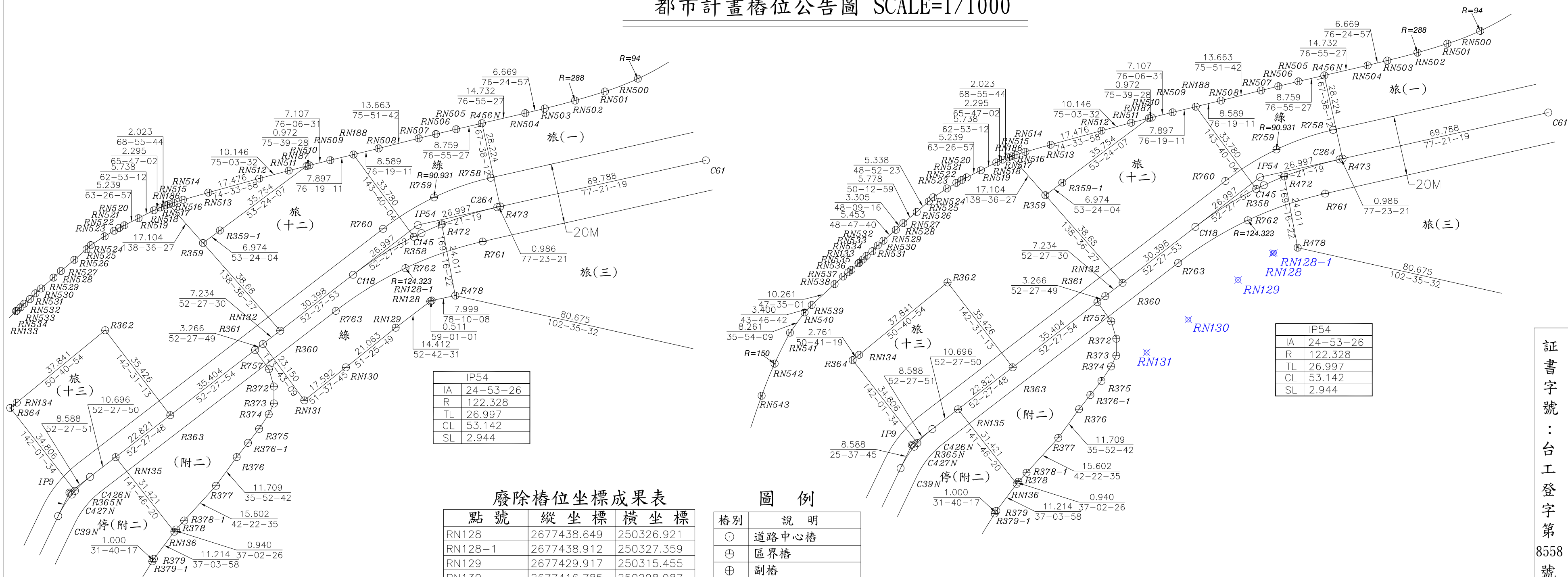


# 「變更谷關風景特定區主要計畫(公共設施用地專案通盤檢討)案」

## 變4案樁位成果圖



都市計畫樁位公告圖 SCALE=1/1000



廢除樁位坐標成果表

點號	縱坐標	橫坐標
RN128	2677438.649	250326.921
RN128-1	2677438.912	250327.359
RN129	2677429.917	250315.455
RN130	2677416.785	250298.987
RN131	2677405.865	250285.195

圖例

樁別	說明
○	道路中心樁
⊕	區界樁
⊕	副樁
⊕	虛樁
⊗	廢除樁位

IP54	
IA	24-53-26
R	122.328
TL	26.997
CL	53.142
SL	2.944

變更前樁位成果圖 SCALE=1/1000

變更後樁位成果圖 SCALE=1/1000

工程位置  
和平區  
圖說  
1064-19

亞興測量有限公司  
臺中市西區臺灣大道二段101號13樓  
電話:04-23012552  
FAX:04-23010090

日期  
112年06月 日

單位  
公尺

負責人  
江俊泓

副總經理  
王順平

組長  
蘇紹穎

繪圖員  
陳秋蘭

印章

測量技師：  
證書字號：台工登字第 8558 號